

# Draw a map of your open space

## Mapea tu espacio abierto



- Harborwalk
- East Boston Greenway
- Designated Port Area



## Tell us about your open space

Now that you've spent some time drawing a map of your open space network, please take a moment to answer the questions below.

Are any of your stickers near the water? **YES**

Do you consider Boston Harbor part of your open space network?

If so, tell us a little bit about that space. If not, tell us a little bit about why you think that is.

I want to be able to swim, but not sure if it's clean from LoPresti or Piers

Do you regularly use open spaces that are not in East Boston?

Tell us a little bit about what makes those spaces important to you.

Yes, Franklin Park - I love that you can walk in the woods, by a pond, see ruins - you can really spend hours there.

Used to use playgrounds all over the city - a fun trip w/ kids to go to new playgrounds & ride the train.

Walking through Common, Garden & Comm Ave - nice to have long walk all in park,

## Háblanos sobre tu espacio abierto

Ahora que te has tomado algo de tiempo mapeando de tu red de espacio abierto, por favor tómate un momento para contestar estas preguntas.

¿Tienes alguna de tus pegatinas cerca del agua?

¿Consideras el Puerto de Boston parte de tu red de espacio abierto?

En caso afirmativo, háblanos sobre tu espacio abierto. En caso negativo, dínos cuál puede ser la razón.

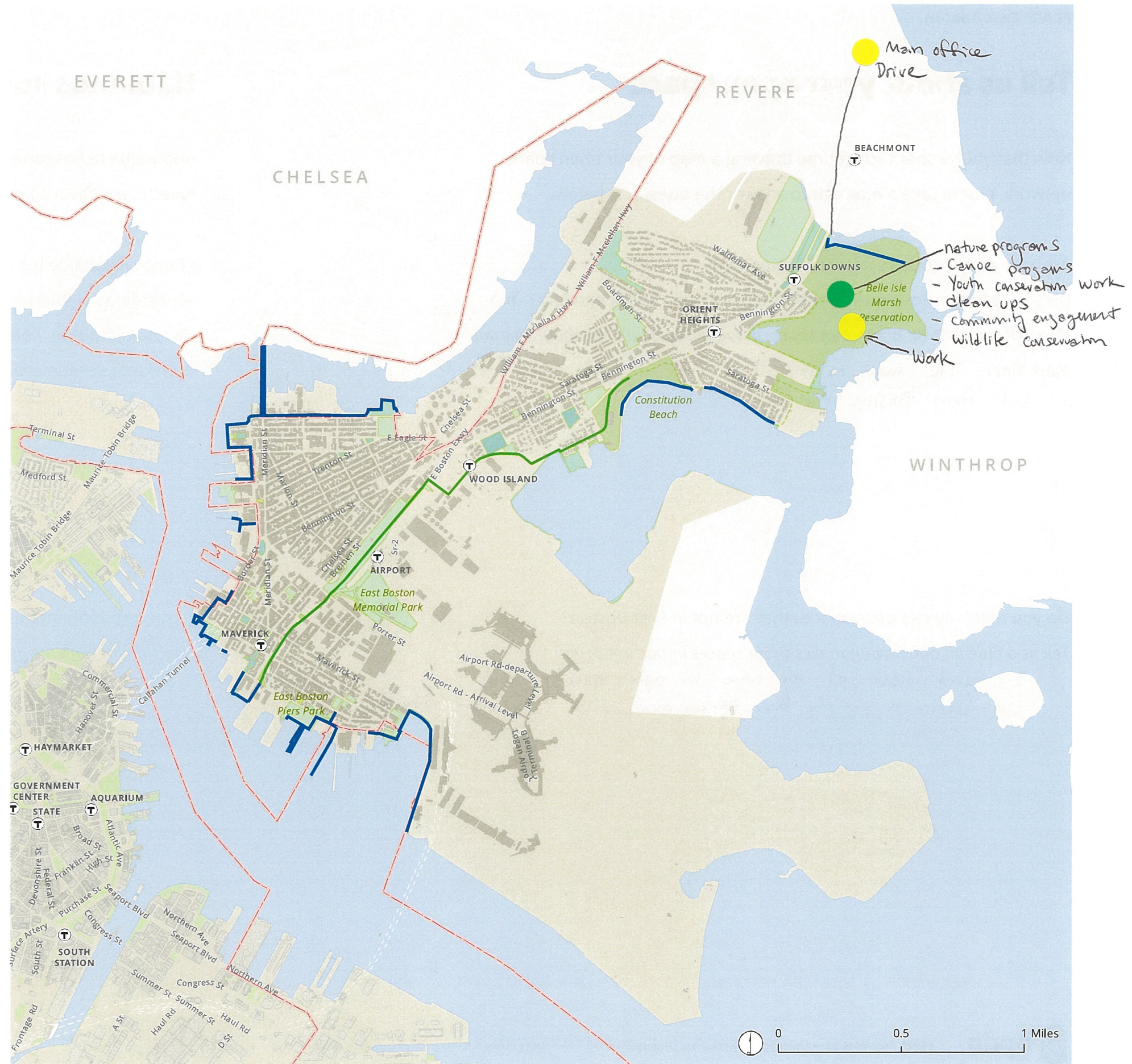
¿Usas regularmente espacios abiertos que no están en East Boston?

Describe brevemente qué tienen para tí de importante esos espacios.



# Draw a map of your open space

## Mapea tu espacio abierto



- Harborwalk
- East Boston Greenway
- Designated Port Area



## Tell us about your open space

Now that you've spent some time drawing a map of your open space network, please take a moment to answer the questions below.

Are any of your stickers near the water? *Yes*

Do you consider Boston Harbor part of your open space network? *Yes*

*If so, tell us a little bit about that space. If not, tell us a little bit about why you think that is. The main estuary that runs through Belle Isle is fed from Boston Harbor.*

Do you regularly use open spaces that are not in East Boston?

*Tell us a little bit about what makes those spaces important to you.*

*I spend most of my time in open spaces, either for work or in my free time, in various conservation efforts.*

## Háblanos sobre tu espacio abierto

Ahora que te has tomado algo de tiempo mapeando de tu red de espacio abierto, por favor tómate un momento para contestar estas preguntas.

¿Tienes alguna de tus pegatinas cerca del agua?

¿Consideras el Puerto de Boston parte de tu red de espacio abierto?

*En caso afirmativo, háblanos sobre tu espacio abierto. En caso negativo, díenos cuál puede ser la razón.*

¿Usas regularmente espacios abiertos que no están en East Boston?

*Describe brevemente qué tienen para tí de importante esos espacios.*



# Draw a map of your open space

## Mapea tu espacio abierto



- Harborwalk
- East Boston Greenway
- Designated Port Area



## Tell us about your open space

Now that you've spent some time drawing a map of your open space network, please take a moment to answer the questions below.

Are any of your stickers near the water? **YES**

Do you consider Boston Harbor part of your open space network? **YES**

*If so, tell us a little bit about that space. If not, tell us a little bit about why you think that is.*

*Piers Park + the Harbor Islands*

Do you regularly use open spaces that are not in East Boston?

*Tell us a little bit about what makes those spaces important to you.*

*Yes, Deer Island } walking / running  
Breakheart }*

*NH  
Maine } skiing / hiking  
VT }*

## Háblanos sobre tu espacio abierto

Ahora que te has tomado algo de tiempo mapeando de tu red de espacio abierto, por favor tómate un momento para contestar estas preguntas.

¿Tienes alguna de tus pegatinas cerca del agua?

¿Consideras el Puerto de Boston parte de tu red de espacio abierto?

*En caso afirmativo, háblanos sobre tu espacio abierto. En caso negativo, dínos cuál puede ser la razón.*

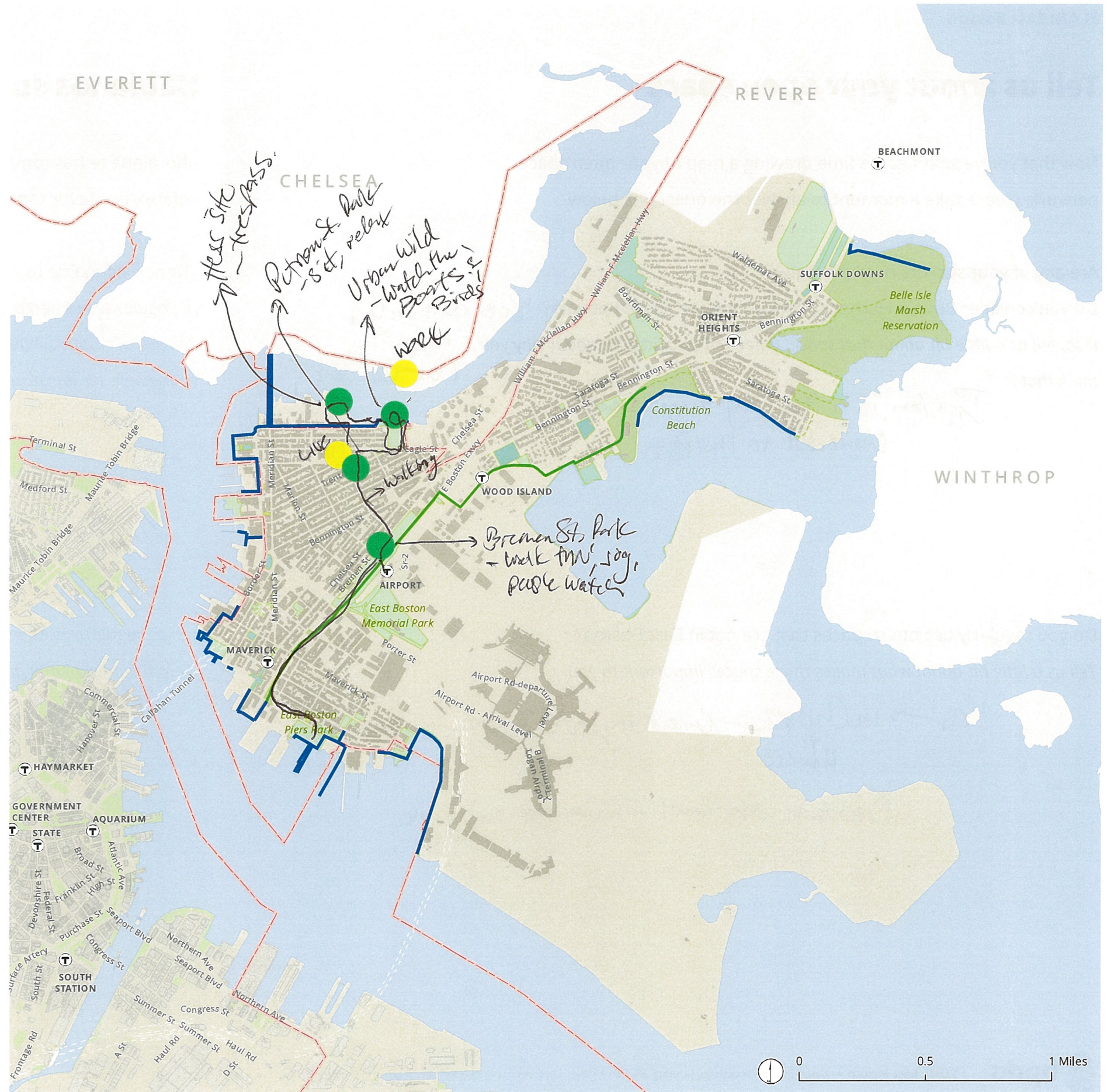
¿Usas regularmente espacios abiertos que no están en East Boston?

*Describe brevemente qué tienen para tí de importante esos espacios.*



# Draw a map of your open space

Mapea tu espacio abierto



- Harborwalk
- East Boston Greenway
- Designated Port Area



## Tell us about your open space

Now that you've spent some time drawing a map of your open space network, please take a moment to answer the questions below.

Are any of your stickers near the water? *Yes!*

Do you consider Boston Harbor part of your open space network? *Yes, definitely, Also Chelsea Creek.*  
If so, tell us a little bit about that space. If not, tell us a little bit about why you think that is.

*Boston is a port city & we should be connected to that port.*

Do you regularly use open spaces that are not in East Boston?

Tell us a little bit about what makes those spaces important to you.

*Yes → in Chelsea - connectivity to E. Boston is important  
Riverside*

*Downtown waterfront - convenient, enjoyable*

## Háblanos sobre tu espacio abierto

Ahora que te has tomado algo de tiempo mapeando de tu red de espacio abierto, por favor tómate un momento para contestar estas preguntas.

¿Tienes alguna de tus pegatinas cerca del agua?

¿Consideras el Puerto de Boston parte de tu red de espacio abierto?

En caso afirmativo, háblanos sobre tu espacio abierto. En caso negativo, díenos cuál puede ser la razón.

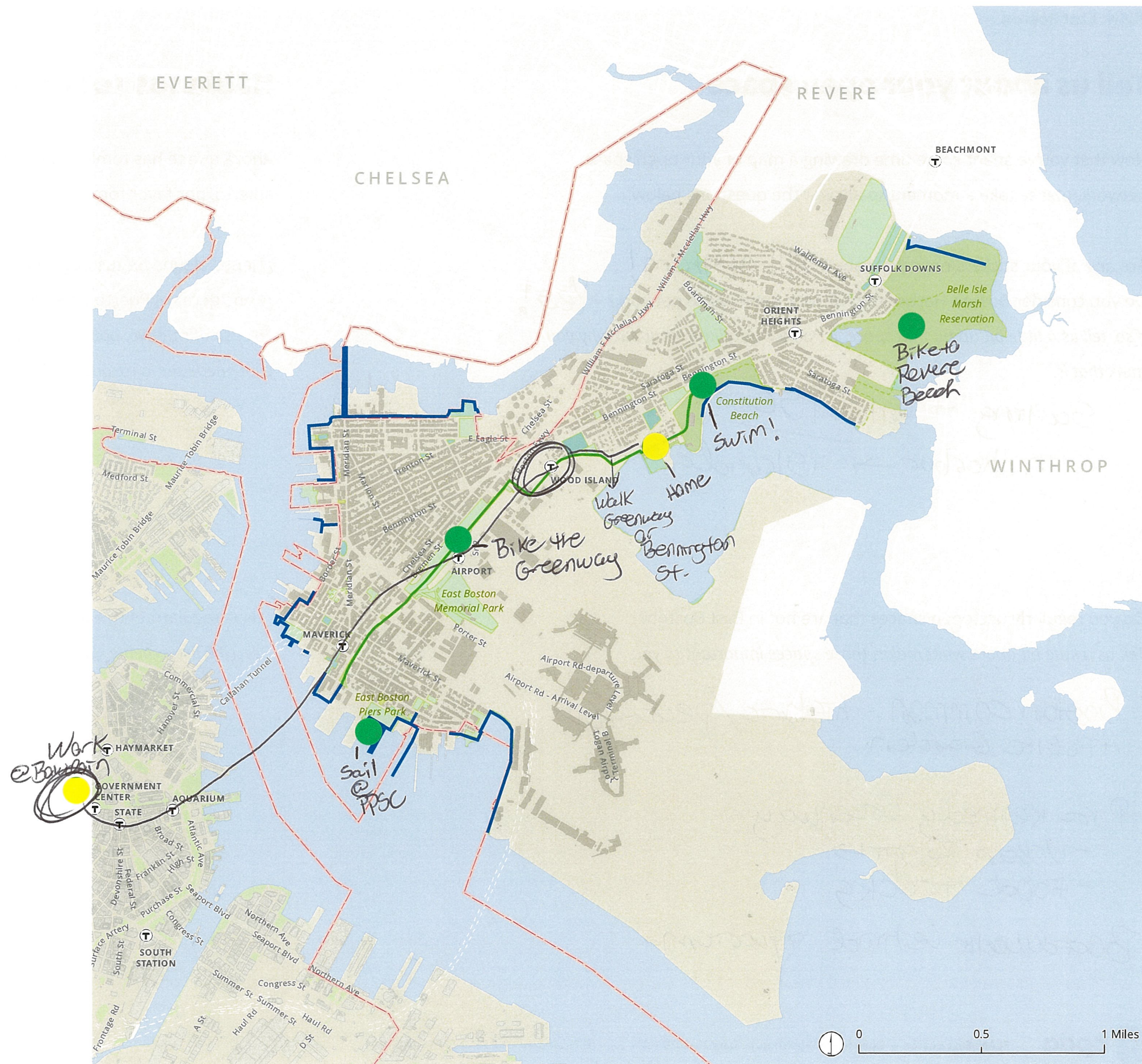
¿Usas regularmente espacios abiertos que no están en East Boston?

Describe brevemente qué tienen para tí de importante esos espacios.



# Draw a map of your open space

## Mapea tu espacio abierto



- Harborwalk
- East Boston Greenway
- Designated Port Area



## Tell us about your open space

Now that you've spent some time drawing a map of your open space network, please take a moment to answer the questions below.

Are any of your stickers near the water? *All of them!*  
Do you consider Boston Harbor part of your open space network? *Yes!*  
*If so, tell us a little bit about that space. If not, tell us a little bit about why you think that is.*

*Sailing from PPSC  
in harbor → Islands*

Do you regularly use open spaces that are not in East Boston?  
*Tell us a little bit about what makes those spaces important to you.*

*Boston Common - historic/peaceful  
+ Public Garden*

*Rose Kennedy Greenway  
- Urban Respite  
- Food Trucks*

*Boardwalk behind aquarium*

## Háblanos sobre tu espacio abierto

Ahora que te has tomado algo de tiempo mapeando de tu red de espacio abierto, por favor tómate un momento para contestar estas preguntas.

¿Tienes alguna de tus pegatinas cerca del agua?  
¿Consideras el Puerto de Boston parte de tu red de espacio abierto?  
*En caso afirmativo, háblanos sobre tu espacio abierto. En caso negativo, dínos cuál puede ser la razón.*

¿Usas regularmente espacios abiertos que no están en East Boston?  
*Describe brevemente qué tienen para tí de importante esos espacios.*



# Draw a map of your open space

## Mapea tu espacio abierto



- Harborwalk
- East Boston Greenway
- Designated Port Area



## Tell us about your open space

Now that you've spent some time drawing a map of your open space network, please take a moment to answer the questions below.

Are any of your stickers near the water? *yes!*

Do you consider Boston Harbor part of your open space network?

*If so, tell us a little bit about that space. If not, tell us a little bit about why you*

*think that is. I love going to Piers Park to the ocean and look at the amazing Boston skyline.*

Do you regularly use open spaces that are not in East Boston?

*Tell us a little bit about what makes those spaces important to you.*

*Yes! Rose Kennedy Greenway and Boston Common (close to workplan). Utilize for walking.*

## Háblanos sobre tu espacio abierto

Ahora que te has tomado algo de tiempo mapeando de tu red de espacio abierto, por favor tómate un momento para contestar estas preguntas.

¿Tienes alguna de tus pegatinas cerca del agua?

¿Consideras el Puerto de Boston parte de tu red de espacio abierto?

*En caso afirmativo, háblanos sobre tu espacio abierto. En caso negativo, díenos cuál puede ser la razón.*

¿Usas regularmente espacios abiertos que no están en East Boston?

*Describe brevemente qué tienen para tí de importante esos espacios.*

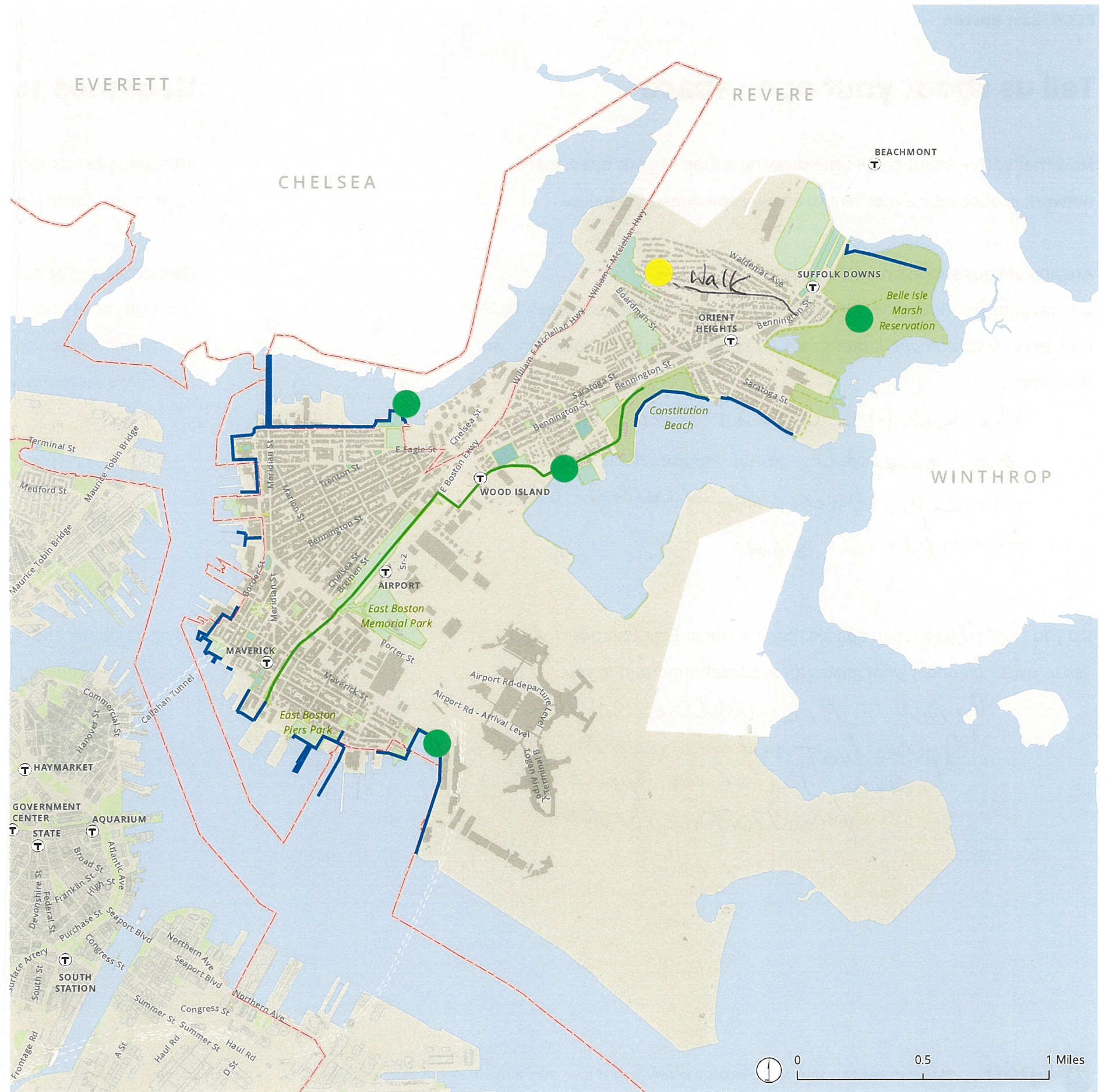


# Draw a map of your open space

## Mapea tu espacio abierto

*open space*  
*underrepresented*  
*greenspace*  
- *greenway*  
- *woodlands*  
- *CPSTB*

- Harborwalk
- East Boston Greenway
- Designated Port Area





## Tell us about your open space

Now that you've spent some time drawing a map of your open space network, please take a moment to answer the questions below.

Are any of your stickers near the water? *yes*

Do you consider Boston Harbor part of your open space network? *yes*

*If so, tell us a little bit about that space. If not, tell us a little bit about why you think that is.*

*The harbor is not really accessible and needs more provisions by developers to enhance same*

Do you regularly use open spaces that are not in East Boston? *Yes*

*Tell us a little bit about what makes those spaces important to you.*

*Great city value open space but we do not see the same appreciation for that in Boston*

## Háblanos sobre tu espacio abierto

Ahora que te has tomado algo de tiempo mapeando de tu red de espacio abierto, por favor tómate un momento para contestar estas preguntas.

¿Tienes alguna de tus pegatinas cerca del agua?

¿Consideras el Puerto de Boston parte de tu red de espacio abierto?

*En caso afirmativo, háblanos sobre tu espacio abierto. En caso negativo, díenos cuál puede ser la razón.*

¿Usas regularmente espacios abiertos que no están en East Boston?

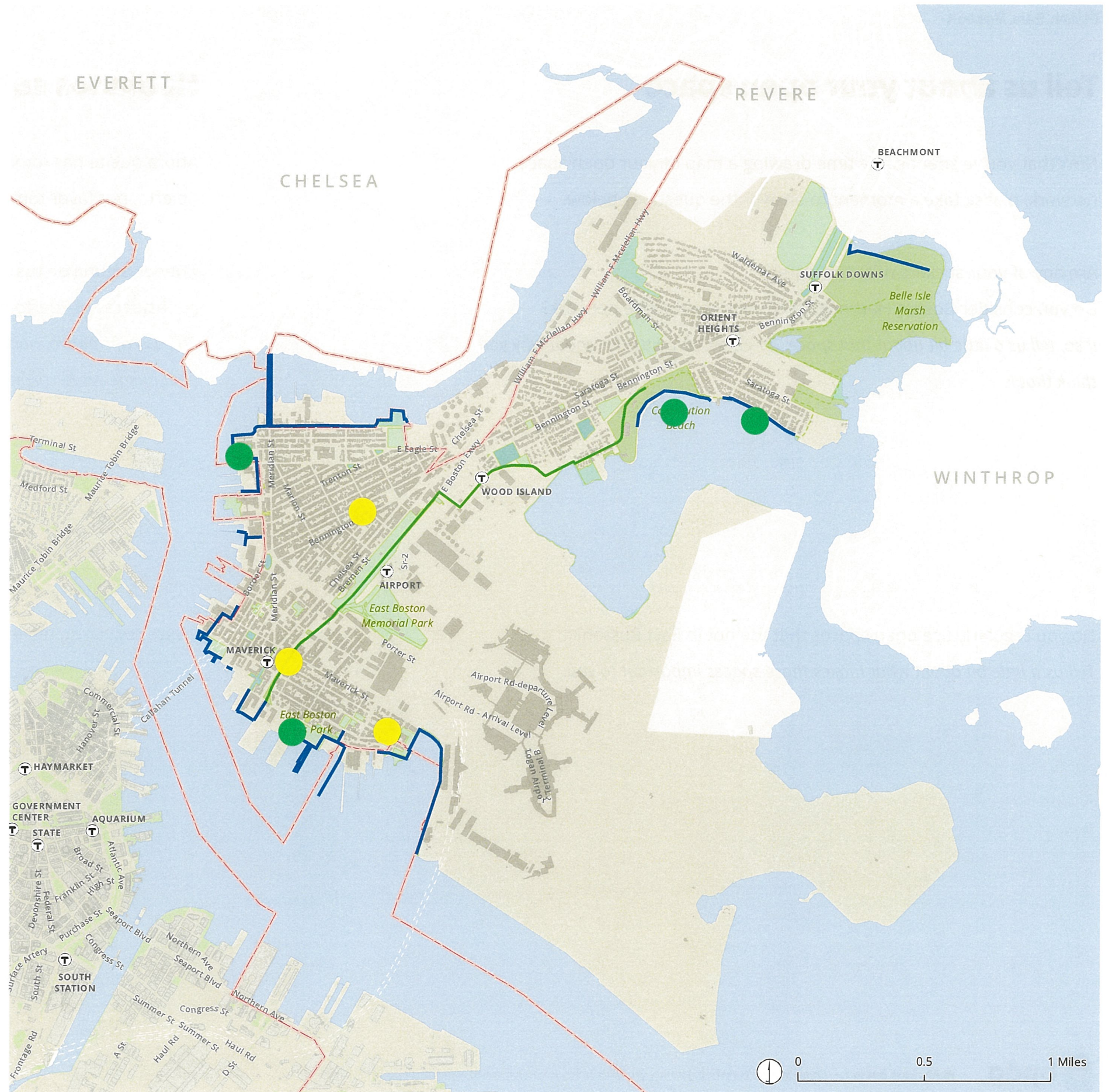
*Describe brevemente qué tienen para tí de importante esos espacios.*



# Draw a map of your open space

Mapea tu espacio abierto

- Harborwalk
- East Boston Greenway
- Designated Port Area





## Tell us about your open space

Now that you've spent some time drawing a map of your open space network, please take a moment to answer the questions below.

Are any of your stickers near the water?

Do you consider Boston Harbor part of your open space network?

*If so, tell us a little bit about that space. If not, tell us a little bit about why you think that is.*

Do you regularly use open spaces that are not in East Boston?

*Tell us a little bit about what makes those spaces important to you.*

## Háblanos sobre tu espacio abierto

Ahora que te has tomado algo de tiempo mapeando de tu red de espacio abierto, por favor tómate un momento para contestar estas preguntas.

¿Tienes alguna de tus pegatinas cerca del agua?

¿Consideras el Puerto de Boston parte de tu red de espacio abierto?

*En caso afirmativo, háblanos sobre tu espacio abierto. En caso negativo, dínos cuál puede ser la razón.*

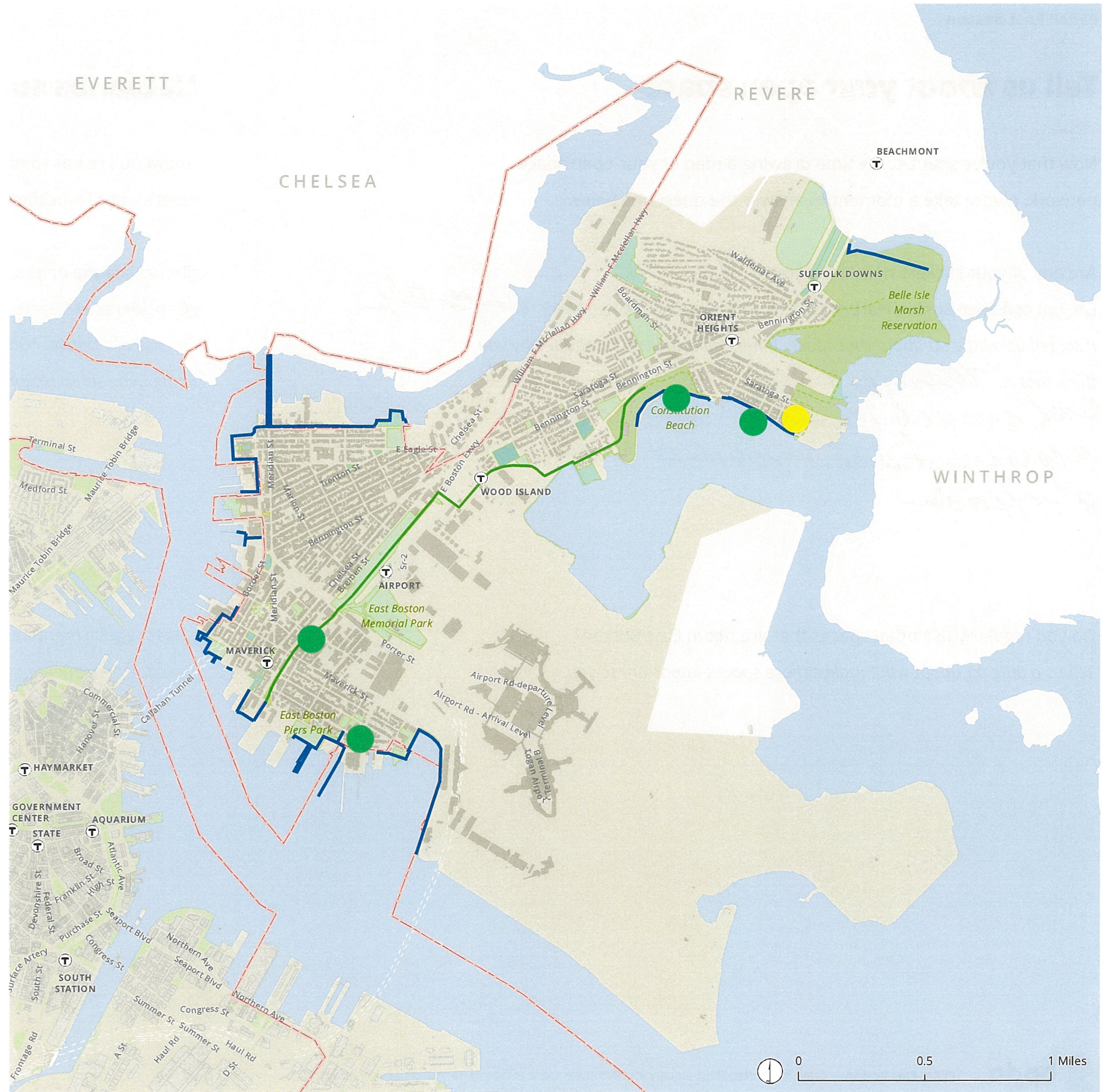
¿Usas regularmente espacios abiertos que no están en East Boston?

*Describe brevemente qué tienen para tí de importante esos espacios.*



# Draw a map of your open space

## Mapea tu espacio abierto



- Harborwalk
- East Boston Greenway
- Designated Port Area



## Tell us about your open space

Now that you've spent some time drawing a map of your open space network, please take a moment to answer the questions below.

Are any of your stickers near the water? *Yes*

Do you consider Boston Harbor part of your open space network? *Absolutely*

*If so, tell us a little bit about that space. If not, tell us a little bit about why you think that is. We are a coastal community and, as such, we should encourage and increase access to it and enjoyment of the resources it affords*

Do you regularly use open spaces that are not in East Boston?

*Tell us a little bit about what makes those spaces important to you.*

## Háblanos sobre tu espacio abierto

Ahora que te has tomado algo de tiempo mapeando de tu red de espacio abierto, por favor tómate un momento para contestar estas preguntas.

¿Tienes alguna de tus pegatinas cerca del agua?

¿Consideras el Puerto de Boston parte de tu red de espacio abierto?

*En caso afirmativo, háblanos sobre tu espacio abierto. En caso negativo, díenos cuál puede ser la razón.*

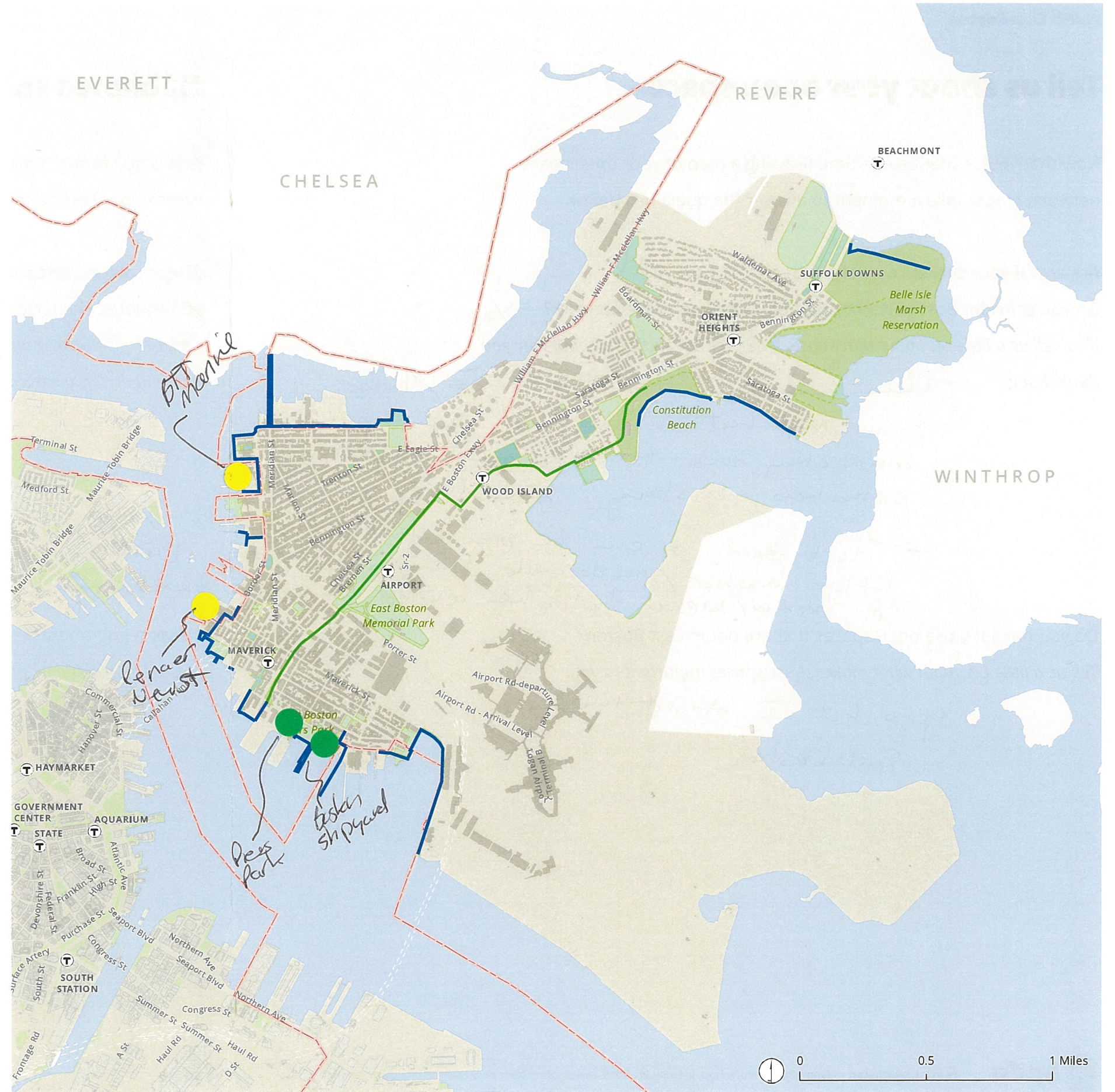
¿Usas regularmente espacios abiertos que no están en East Boston?

*Describe brevemente qué tienen para tí de importante esos espacios.*



# Draw a map of your open space

Mapea tu espacio abierto



- Harborwalk
- East Boston Greenway
- Designated Port Area



## Tell us about your open space

Now that you've spent some time drawing a map of your open space network, please take a moment to answer the questions below.

Are any of your stickers near the water? *yes, all*

Do you consider Boston Harbor part of your open space network? *Yes*

If so, tell us a little bit about that space. If not, tell us a little bit about why you think that is.

*The "connection" to the water/harbor is an important element of open space, connecting one to different maritime activities, history and space.*

*That said, it can be provided by access to the harbor/harborwalk. Some areas (e.g. IDPA on Border/Neu should be related to support development)*

Do you regularly use open spaces that are not in East Boston?

Tell us a little bit about what makes those spaces important to you.

*yes, but I do not live in East Boston.*

## Háblanos sobre tu espacio abierto

Ahora que te has tomado algo de tiempo mapeando de tu red de espacio abierto, por favor tómate un momento para contestar estas preguntas.

¿Tienes alguna de tus pegatinas cerca del agua?

¿Consideras el Puerto de Boston parte de tu red de espacio abierto?

En caso afirmativo, háblanos sobre tu espacio abierto. En caso negativo, dínos cuál puede ser la razón.

¿Usas regularmente espacios abiertos que no están en East Boston?

Describe brevemente qué tienen para tí de importante esos espacios.



# Draw a map of your open space

Mapea tu espacio abierto



- Harborwalk
- East Boston Greenway
- Designated Port Area



## Tell us about your open space

Now that you've spent some time drawing a map of your open space network, please take a moment to answer the questions below.

Are any of your stickers near the water? *Yes*

Do you consider Boston Harbor part of your open space network?

*If so, tell us a little bit about that space. If not, tell us a little bit about why you think that is.*

Do you regularly use open spaces that are not in East Boston?

*Tell us a little bit about what makes those spaces important to you.*

*Public art that's engaging and thought-provoking*

## Háblanos sobre tu espacio abierto

Ahora que te has tomado algo de tiempo mapeando de tu red de espacio abierto, por favor tómate un momento para contestar estas preguntas.

¿Tienes alguna de tus pegatinas cerca del agua?

¿Consideras el Puerto de Boston parte de tu red de espacio abierto?

*En caso afirmativo, háblanos sobre tu espacio abierto. En caso negativo, díenos cuál puede ser la razón.*

¿Usas regularmente espacios abiertos que no están en East Boston?

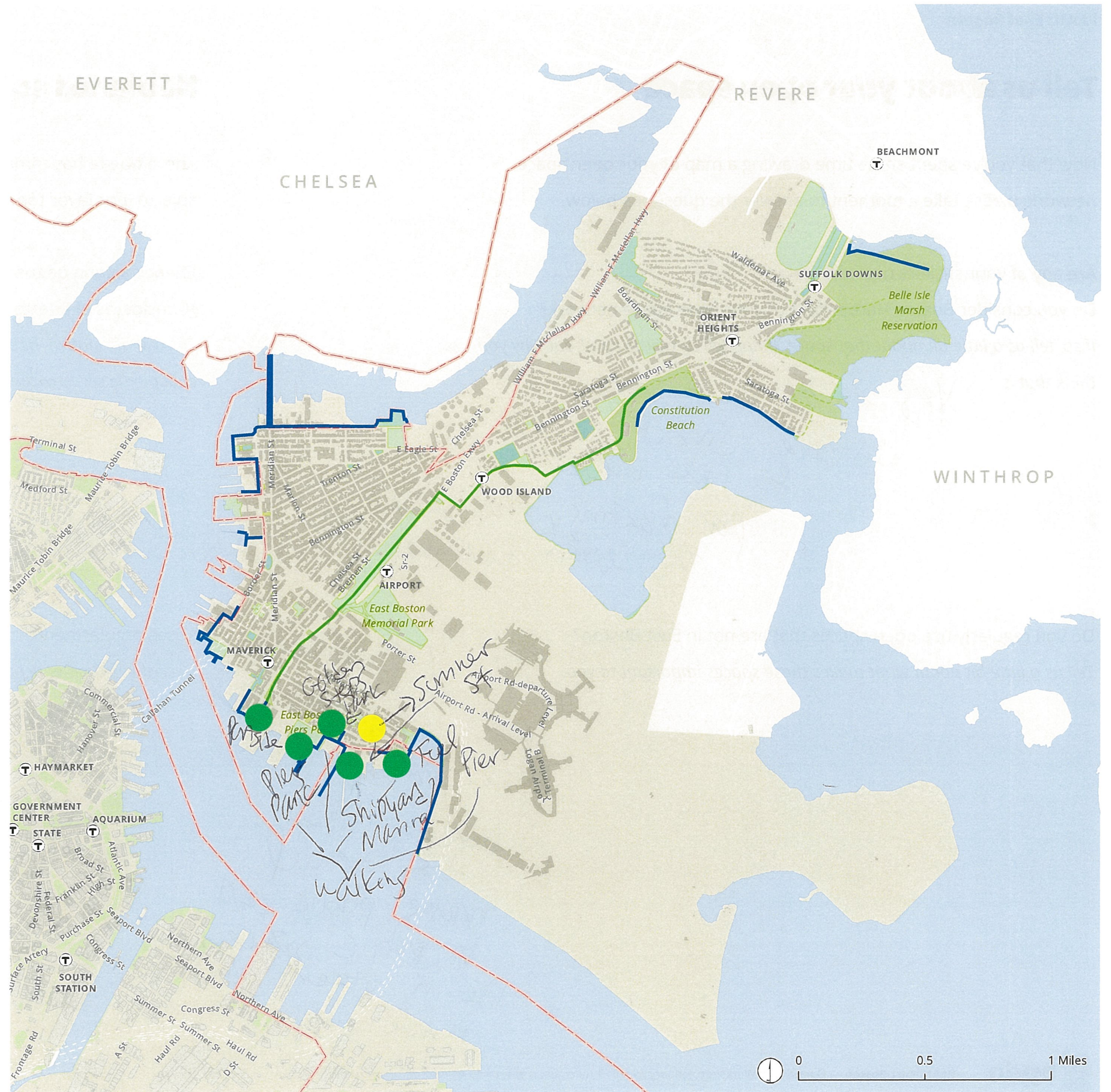
*Describe brevemente qué tienen para tí de importante esos espacios.*



# Draw a map of your open space

Mapea tu espacio abierto

- Harborwalk
- East Boston Greenway
- Designated Port Area





## Tell us about your open space

Now that you've spent some time drawing a map of your open space network, please take a moment to answer the questions below.

Are any of your stickers near the water? *Yes*

Do you consider Boston Harbor part of your open space network?

If so, tell us a little bit about that space. If not, tell us a little bit about why you think that is.

*Yes - but we need more direct access to the water - for boating, transportation, and even swimming.*

Do you regularly use open spaces that are not in East Boston?

Tell us a little bit about what makes those spaces important to you.

*No - I really only use the parks here. I like the idea of more public art in public spaces like in other parks in the city.*

## Háblanos sobre tu espacio abierto

Ahora que te has tomado algo de tiempo mapeando de tu red de espacio abierto, por favor tómate un momento para contestar estas preguntas.

¿Tienes alguna de tus pegatinas cerca del agua?

¿Consideras el Puerto de Boston parte de tu red de espacio abierto?

En caso afirmativo, háblanos sobre tu espacio abierto. En caso negativo, díenos cuál puede ser la razón.

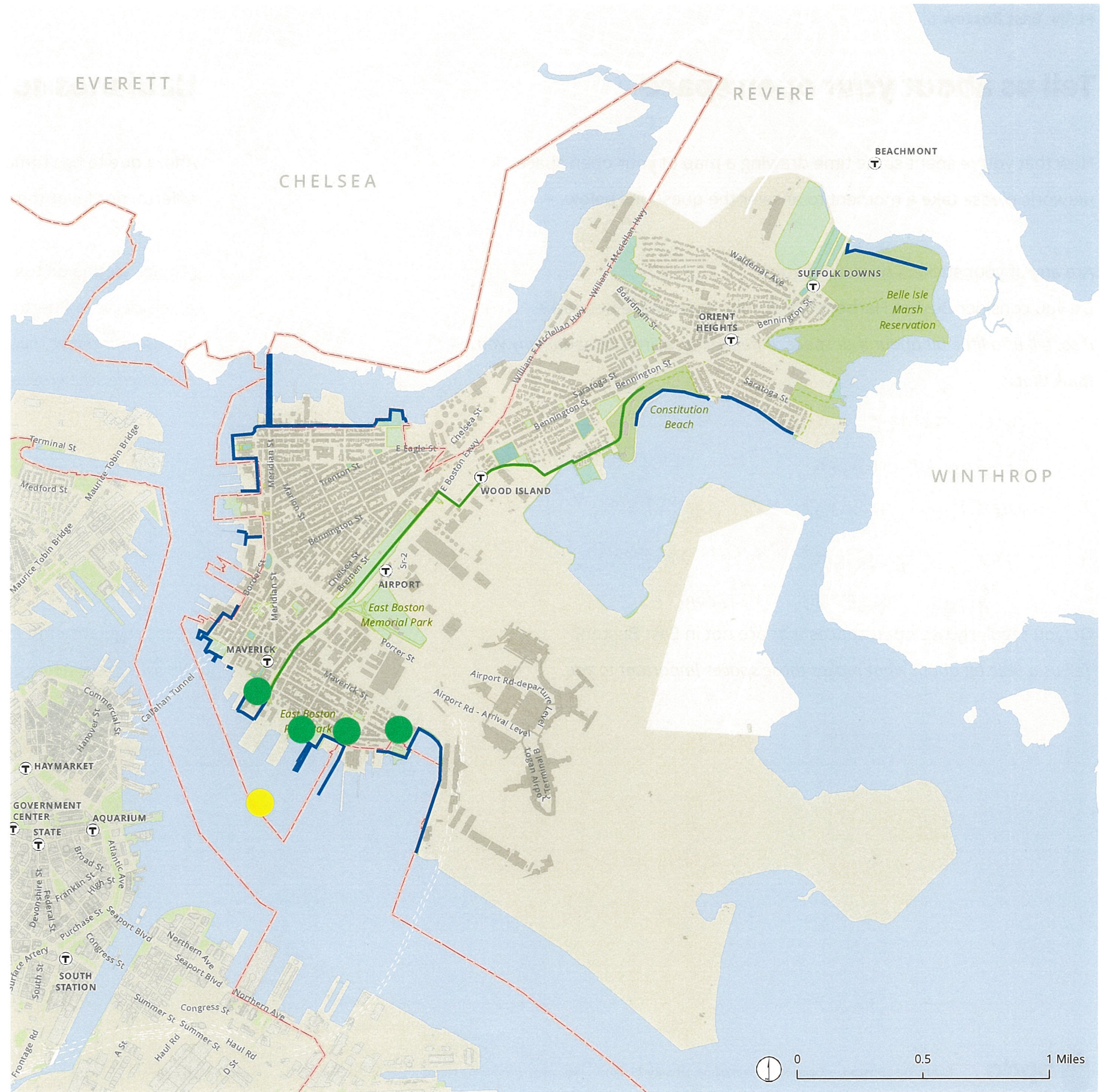
¿Usas regularmente espacios abiertos que no están en East Boston?

Describe brevemente qué tienen para tí de importante esos espacios.



# Draw a map of your open space

Mapea tu espacio abierto



- Harborwalk
- East Boston Greenway
- Designated Port Area



## Tell us about your open space

Now that you've spent some time drawing a map of your open space network, please take a moment to answer the questions below.

Are any of your stickers near the water?

Do you consider Boston Harbor part of your open space network?

*If so, tell us a little bit about that space. If not, tell us a little bit about why you think that is.*

OPEN SPACE  
DOESN'T HAVE TO TAKE AWAY THE  
MOST VALUABLE COMMODITY WE HAVE  
IN ATTRACTING DEVELOPMENT TO  
THE WATER FRONT

Do you regularly use open spaces that are not in East Boston?

*Tell us a little bit about what makes those spaces important to you.*

## Háblanos sobre tu espacio abierto

Ahora que te has tomado algo de tiempo mapeando de tu red de espacio abierto, por favor tómate un momento para contestar estas preguntas.

¿Tienes alguna de tus pegatinas cerca del agua?

¿Consideras el Puerto de Boston parte de tu red de espacio abierto?

*En caso afirmativo, háblanos sobre tu espacio abierto. En caso negativo, dínos cuál puede ser la razón.*

¿Usas regularmente espacios abiertos que no están en East Boston?

*Describe brevemente qué tienen para tí de importante esos espacios.*



# Draw a map of your open space

## Mapea tu espacio abierto

GREEN - PLACES OF ENJOYMENT

YELLOW - LIVE/WORK AREAS

- Harborwalk
- East Boston Greenway
- Designated Port Area





## Tell us about your open space

Now that you've spent some time drawing a map of your open space network, please take a moment to answer the questions below.

Are any of your stickers near the water? *Yes.*

Do you consider Boston Harbor part of your open space network?

*If so, tell us a little bit about that space. If not, tell us a little bit about why you think that is. Yes.*

*Recreational (kayaking, etc.)*

Do you regularly use open spaces that are not in East Boston?

*Tell us a little bit about what makes those spaces important to you.*

*Occasionally*

## Háblanos sobre tu espacio abierto

Ahora que te has tomado algo de tiempo mapeando de tu red de espacio abierto, por favor tómate un momento para contestar estas preguntas.

¿Tienes alguna de tus pegatinas cerca del agua?

¿Consideras el Puerto de Boston parte de tu red de espacio abierto?

*En caso afirmativo, háblanos sobre tu espacio abierto. En caso negativo, díenos cuál puede ser la razón.*

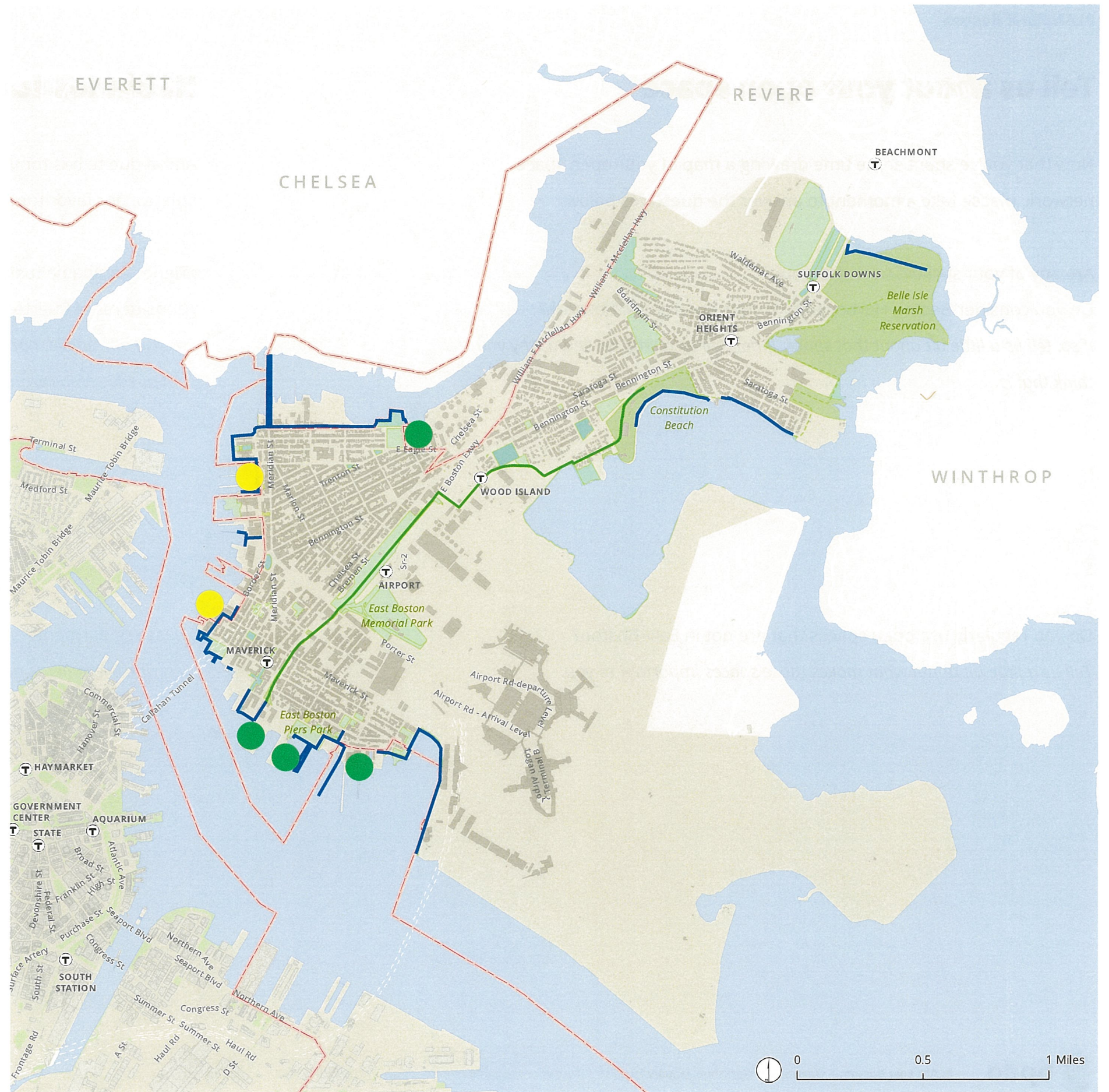
¿Usas regularmente espacios abiertos que no están en East Boston?

*Describe brevemente qué tienen para tí de importante esos espacios.*



# Draw a map of your open space

## Mapea tu espacio abierto



- Harborwalk
- East Boston Greenway
- Designated Port Area



## Tell us about your open space

Now that you've spent some time drawing a map of your open space network, please take a moment to answer the questions below.

Are any of your stickers near the water?

Do you consider Boston Harbor part of your open space network?

*If so, tell us a little bit about that space. If not, tell us a little bit about why you think that is.*

Do you regularly use open spaces that are not in East Boston?

*Tell us a little bit about what makes those spaces important to you.*

## Háblanos sobre tu espacio abierto

Ahora que te has tomado algo de tiempo mapeando de tu red de espacio abierto, por favor tómate un momento para contestar estas preguntas.

¿Tienes alguna de tus pegatinas cerca del agua?

¿Consideras el Puerto de Boston parte de tu red de espacio abierto?

*En caso afirmativo, háblanos sobre tu espacio abierto. En caso negativo, díenos cuál puede ser la razón.*

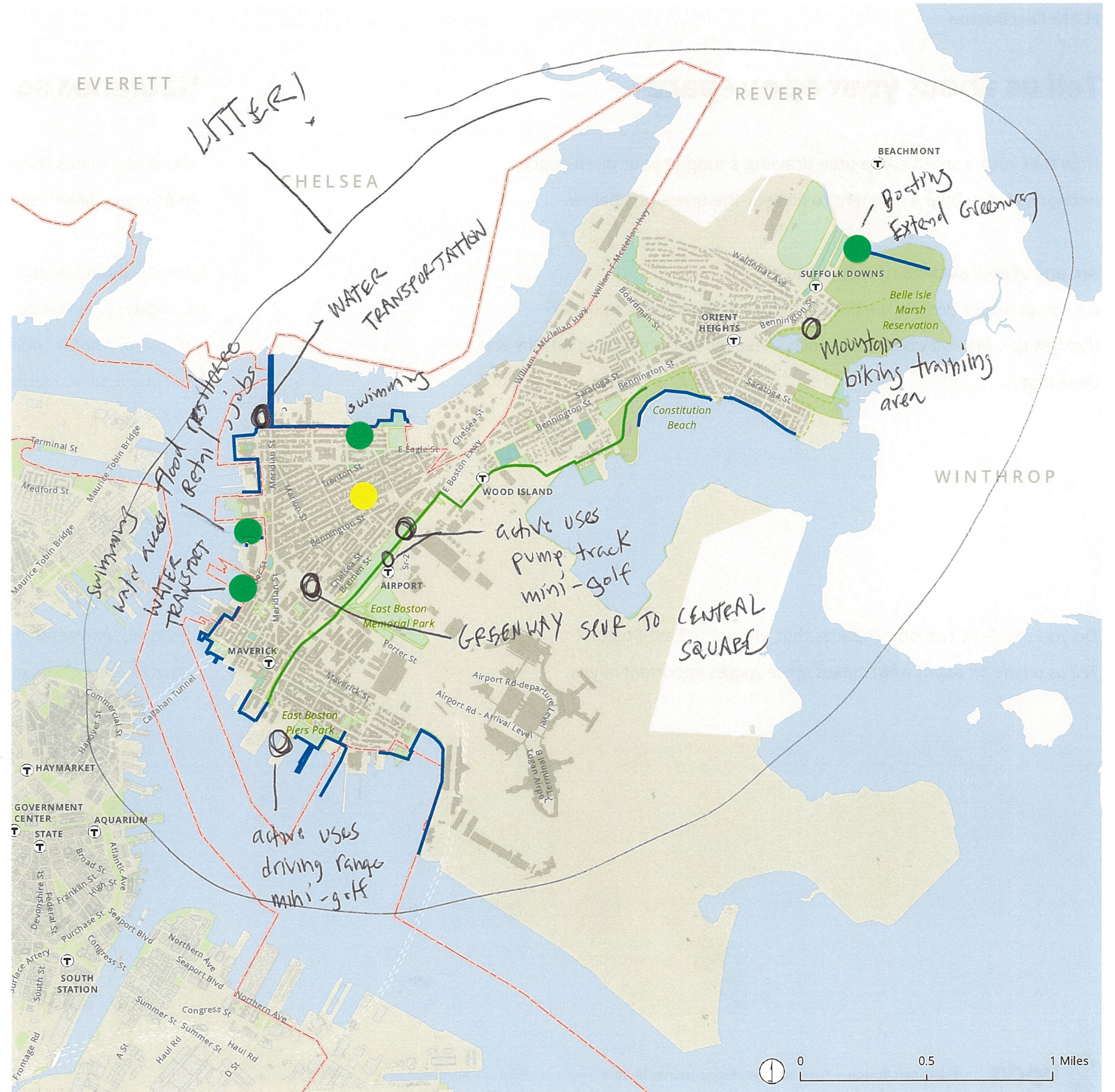
¿Usas regularmente espacios abiertos que no están en East Boston?

*Describe brevemente qué tienen para tí de importante esos espacios.*



# Draw a map of your open space

Mapea tu espacio abierto



- Harborwalk
- East Boston Greenway
- Designated Port Area



## Tell us about your open space

Now that you've spent some time drawing a map of your open space network, please take a moment to answer the questions below.

Are any of your stickers near the water?

Do you consider Boston Harbor part of your open space network?

*If so, tell us a little bit about that space. If not, tell us a little bit about why you think that is.*

Do you regularly use open spaces that are not in East Boston?

*Tell us a little bit about what makes those spaces important to you.*

## Háblanos sobre tu espacio abierto

Ahora que te has tomado algo de tiempo mapeando de tu red de espacio abierto, por favor tómate un momento para contestar estas preguntas.

¿Tienes alguna de tus pegatinas cerca del agua?

¿Consideras el Puerto de Boston parte de tu red de espacio abierto?

*En caso afirmativo, háblanos sobre tu espacio abierto. En caso negativo, dínos cuál puede ser la razón.*

¿Usas regularmente espacios abiertos que no están en East Boston?

*Describe brevemente qué tienen para tí de importante esos espacios.*

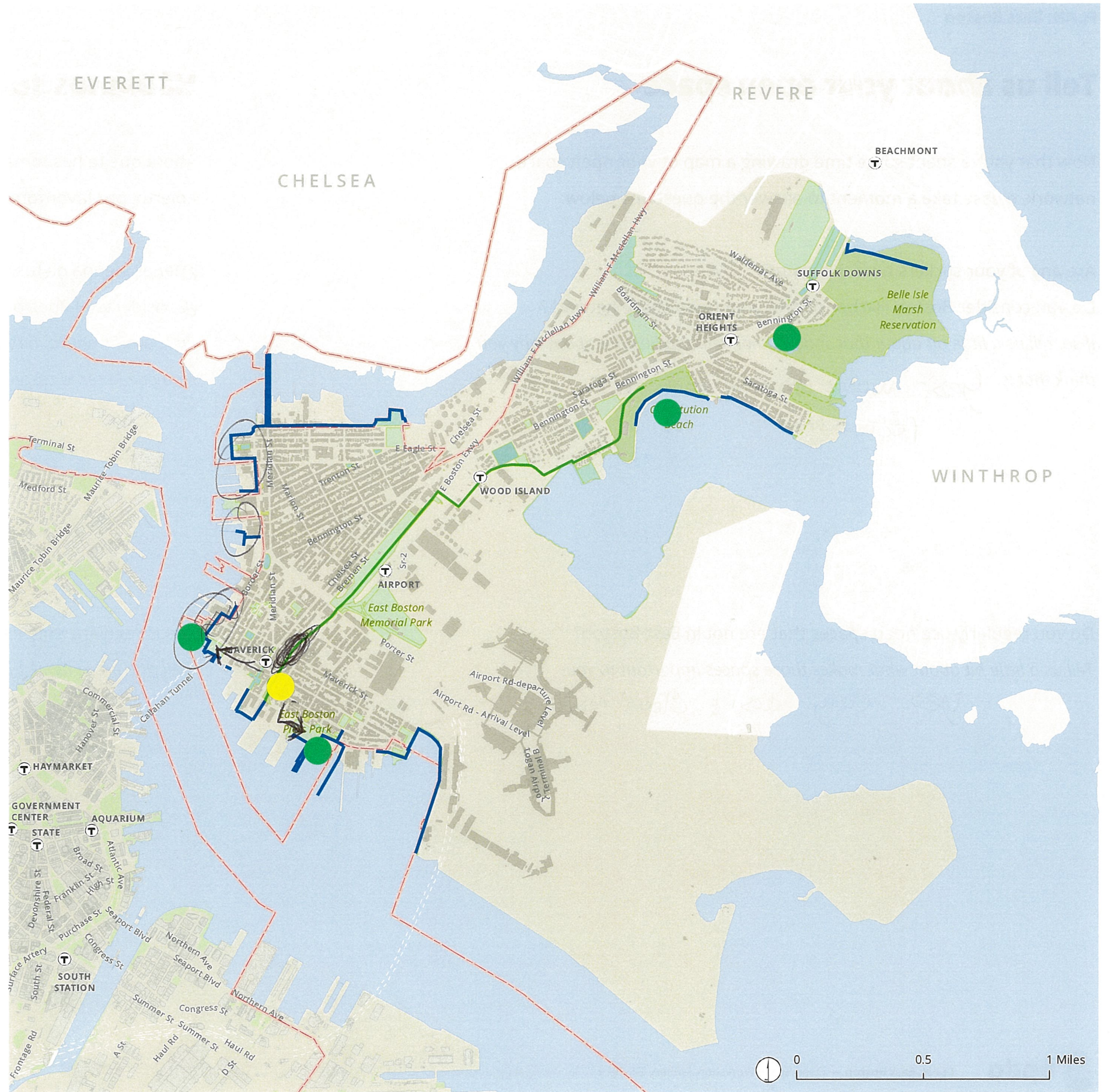


# Draw a map of your open space

Mapea tu espacio abierto



- Harborwalk
- East Boston Greenway
- Designated Port Area





## Tell us about your open space

Now that you've spent some time drawing a map of your open space network, please take a moment to answer the questions below.

Are any of your stickers near the water? *yes*

Do you consider Boston Harbor part of your open space network?

*If so, tell us a little bit about that space. If not, tell us a little bit about why you think that is.*

*Yes - water transportation & recreation*

Do you regularly use open spaces that are not in East Boston?

*Tell us a little bit about what makes those spaces important to you.*

*yes - easy access & cleanliness*

## Háblanos sobre tu espacio abierto

Ahora que te has tomado algo de tiempo mapeando de tu red de espacio abierto, por favor tómate un momento para contestar estas preguntas.

¿Tienes alguna de tus pegatinas cerca del agua?

¿Consideras el Puerto de Boston parte de tu red de espacio abierto?

*En caso afirmativo, háblanos sobre tu espacio abierto. En caso negativo, díenos cuál puede ser la razón.*

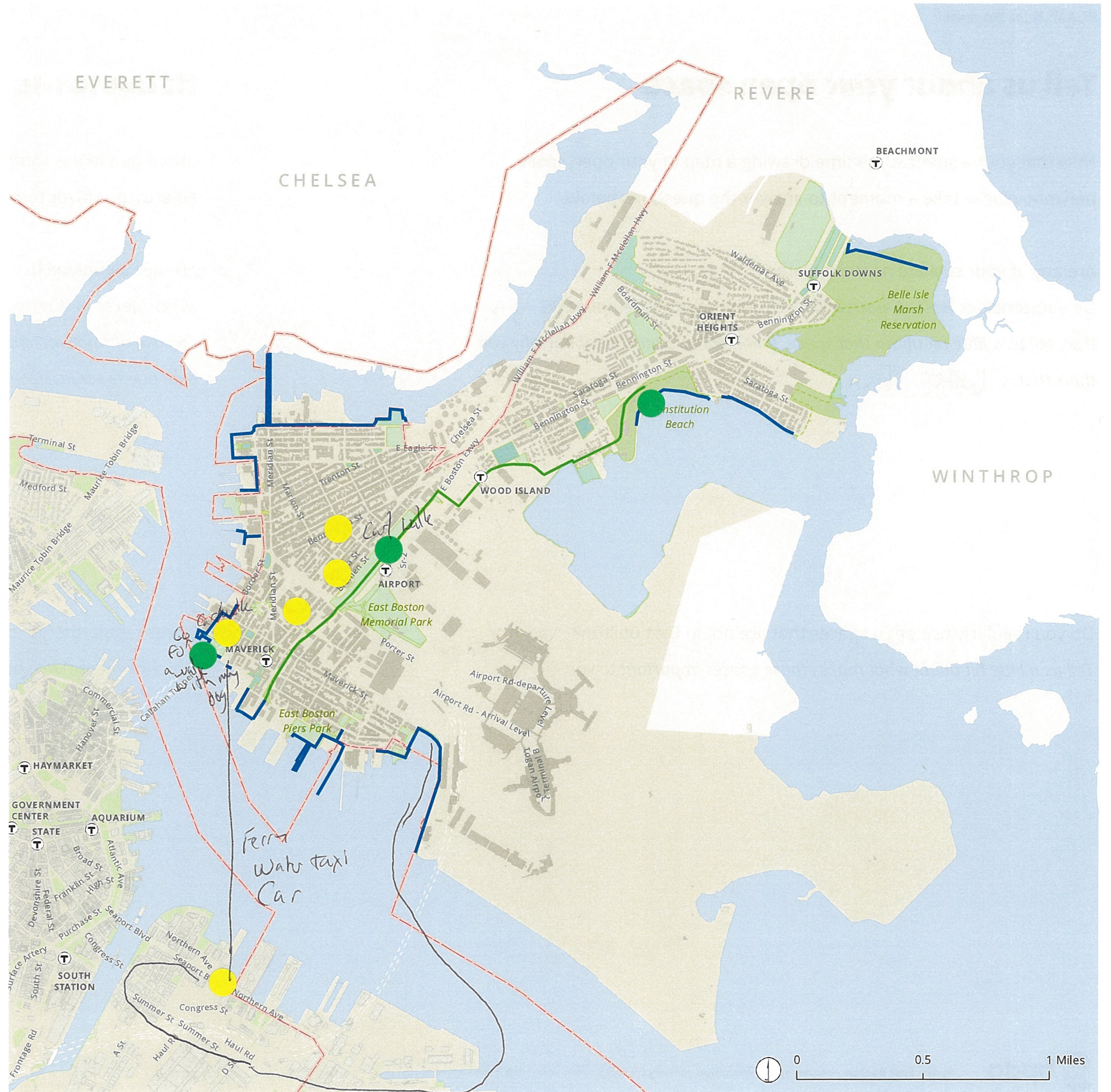
¿Usas regularmente espacios abiertos que no están en East Boston?

*Describe brevemente qué tienen para tí de importante esos espacios.*



# Draw a map of your open space

Mapea tu espacio abierto



- Harborwalk
- East Boston Greenway
- Designated Port Area



## Tell us about your open space

Now that you've spent some time drawing a map of your open space network, please take a moment to answer the questions below.

Are any of your stickers near the water? *Yes*

Do you consider Boston Harbor part of your open space network? *Yes*

*If so, tell us a little bit about that space. If not, tell us a little bit about why you think that is. Water Taxi, Ferry*

Do you regularly use open spaces that are not in East Boston? *yes/super*

*Tell us a little bit about what makes those spaces important to you.*

## Háblanos sobre tu espacio abierto

Ahora que te has tomado algo de tiempo mapeando de tu red de espacio abierto, por favor tómate un momento para contestar estas preguntas.

¿Tienes alguna de tus pegatinas cerca del agua?

¿Consideras el Puerto de Boston parte de tu red de espacio abierto?

*En caso afirmativo, háblanos sobre tu espacio abierto. En caso negativo, dínos cuál puede ser la razón.*

¿Usas regularmente espacios abiertos que no están en East Boston?

*Describe brevemente qué tienen para tí de importante esos espacios.*



Mac 12

# Draw a map of your open space

## Mapea tu espacio abierto

- Lots of sights on the train, sometimes not the best option  
- Also 40 mins from Orange → Blue

- Tremont St area / Huntington Ave  
- South Shore of Mass // near Hingham

- Harborwalk
- East Boston Greenway
- Designated Port Area



- Hang out, feel free and at ease in the nature.  
- Read Books & Deeply think about life  
- Escape from City madness



## Tell us about your open space

Now that you've spent some time drawing a map of your open space network, please take a moment to answer the questions below.

Are any of your stickers near the water? *Yes*

Do you consider Boston Harbor part of your open space network?

*If so, tell us a little bit about that space. If not, tell us a little bit about why you think that is.*

- Boston, in specifically East Boston is lucky to have He Beach which is a great peaceful place*
- Hingham Ferry to Boston*

Do you regularly use open spaces that are not in East Boston?

*Tell us a little bit about what makes those spaces important to you.*

## Háblanos sobre tu espacio abierto

Ahora que te has tomado algo de tiempo mapeando de tu red de espacio abierto, por favor tómate un momento para contestar estas preguntas.

¿Tienes alguna de tus pegatinas cerca del agua?

¿Consideras el Puerto de Boston parte de tu red de espacio abierto?

*En caso afirmativo, háblanos sobre tu espacio abierto. En caso negativo, díenos cuál puede ser la razón.*

¿Usas regularmente espacios abiertos que no están en East Boston?

*Describe brevemente qué tienen para tí de importante esos espacios.*



# Draw a map of your open space

## Mapea tu espacio abierto

- > Day in the sun
- hang with the boys



- Harborwalk
- East Boston Greenway
- Designated Port Area



## Tell us about your open space

Now that you've spent some time drawing a map of your open space network, please take a moment to answer the questions below.

Are any of your stickers near the water? *not really*

Do you consider Boston Harbor part of your open space network? *Yes*

*If so, tell us a little bit about that space. If not, tell us a little bit about why you think that is.*

Do you regularly use open spaces that are not in East Boston?

*Tell us a little bit about what makes those spaces important to you.*

## Háblanos sobre tu espacio abierto

Ahora que te has tomado algo de tiempo mapeando de tu red de espacio abierto, por favor tómate un momento para contestar estas preguntas.

¿Tienes alguna de tus pegatinas cerca del agua?

¿Consideras el Puerto de Boston parte de tu red de espacio abierto?

*En caso afirmativo, háblanos sobre tu espacio abierto. En caso negativo, díenos cuál puede ser la razón.*

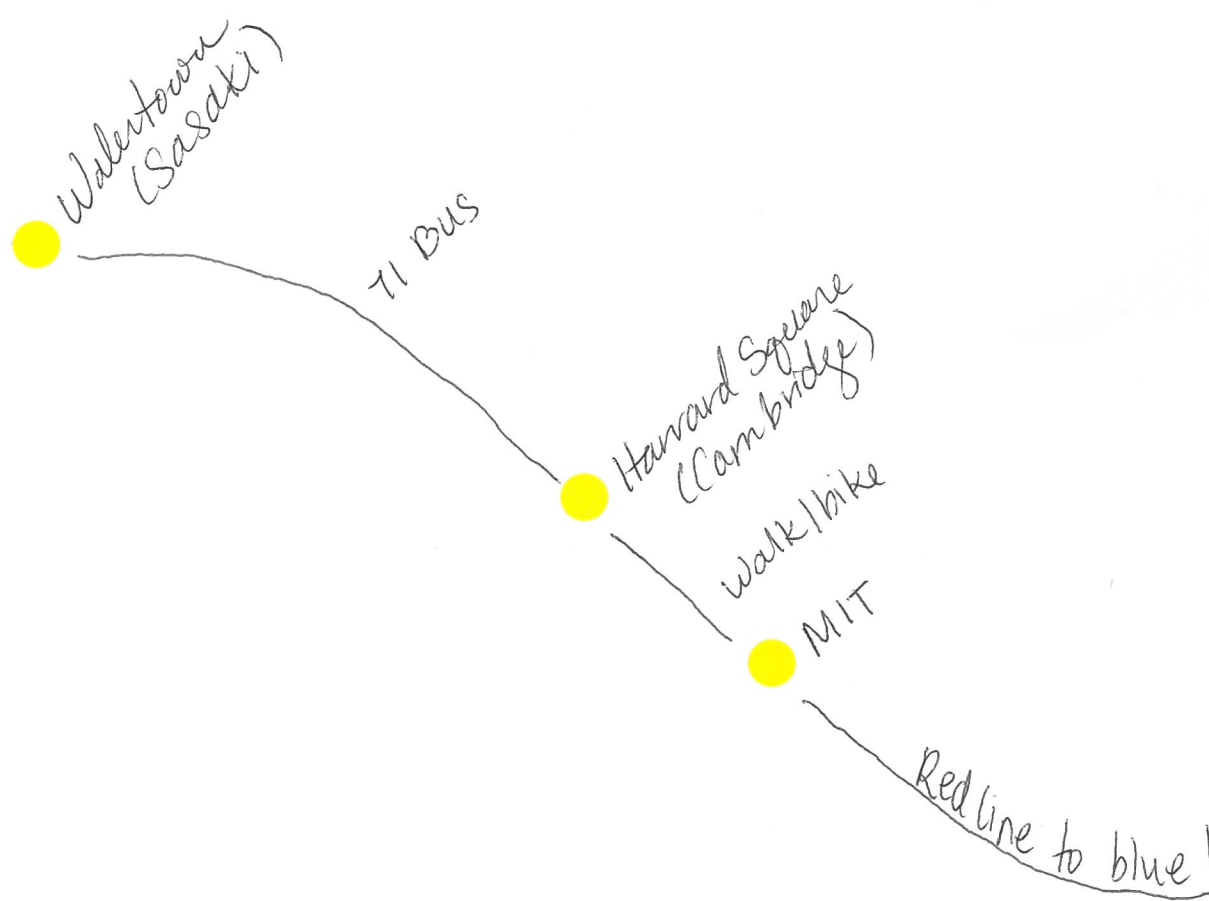
¿Usas regularmente espacios abiertos que no están en East Boston?

*Describe brevemente qué tienen para tí de importante esos espacios.*



# Draw a map of your open space

## Mapea tu espacio abierto



- Harborwalk
- East Boston Greenway
- Designated Port Area





## Tell us about your open space

Now that you've spent some time drawing a map of your open space network, please take a moment to answer the questions below.

Are any of your stickers near the water?

Do you consider Boston Harbor part of your open space network?

*If so, tell us a little bit about that space. If not, tell us a little bit about why you think that is.*

*Yes, absolutely - The waterfront should belong to everyone + makes you feel connected to the city & nature at the same time.*

Do you regularly use open spaces that are not in East Boston?

*Tell us a little bit about what makes those spaces important to you.*

*The Charles river is a peaceful place to be, allows more access for movement and separation from the higher densities*

## Háblanos sobre tu espacio abierto

Ahora que te has tomado algo de tiempo mapeando de tu red de espacio abierto, por favor tómate un momento para contestar estas preguntas.

¿Tienes alguna de tus pegatinas cerca del agua?

¿Consideras el Puerto de Boston parte de tu red de espacio abierto?

*En caso afirmativo, háblanos sobre tu espacio abierto. En caso negativo, díenos cuál puede ser la razón.*

¿Usas regularmente espacios abiertos que no están en East Boston?

*Describe brevemente qué tienen para tí de importante esos espacios.*



# Draw a map of your open space

## Mapea tu espacio abierto

South End/Coak Bay  
↳ Blue line → Wood Island/Coak  
Bennington St. is safe to walk, but there  
is some speeding when crossing it.



- Harborwalk
- East Boston Greenway
- Designated Port Area



## Tell us about your open space

Now that you've spent some time drawing a map of your open space network, please take a moment to answer the questions below.

Are any of your stickers near the water?

Do you consider Boston Harbor part of your open space network?

*If so, tell us a little bit about that space. If not, tell us a little bit about why you think that is.*

*Const. Beach - yes; adds to the "open"-ness of Open Space.  
Water/Beach space could be activated for improved use to more individuals. Could monetize in some ways (e.g. for city revenue while also keeping some aspects free of charge*

Do you regularly use open spaces that are not in East Boston?

*Tell us a little bit about what makes those spaces important to you.*

*Yes - live in South End and work in Back Bay use Blackstone Sq. Park & Boston Public Garden*

## Háblanos sobre tu espacio abierto

Ahora que te has tomado algo de tiempo mapeando de tu red de espacio abierto, por favor tómate un momento para contestar estas preguntas.

¿Tienes alguna de tus pegatinas cerca del agua?

¿Consideras el Puerto de Boston parte de tu red de espacio abierto?

*En caso afirmativo, háblanos sobre tu espacio abierto. En caso negativo, díenos cuál puede ser la razón.*

¿Usas regularmente espacios abiertos que no están en East Boston?

*Describe brevemente qué tienen para tí de importante esos espacios.*



# Draw a map of your open space

## Mapea tu espacio abierto

● Quincy MA (residence)

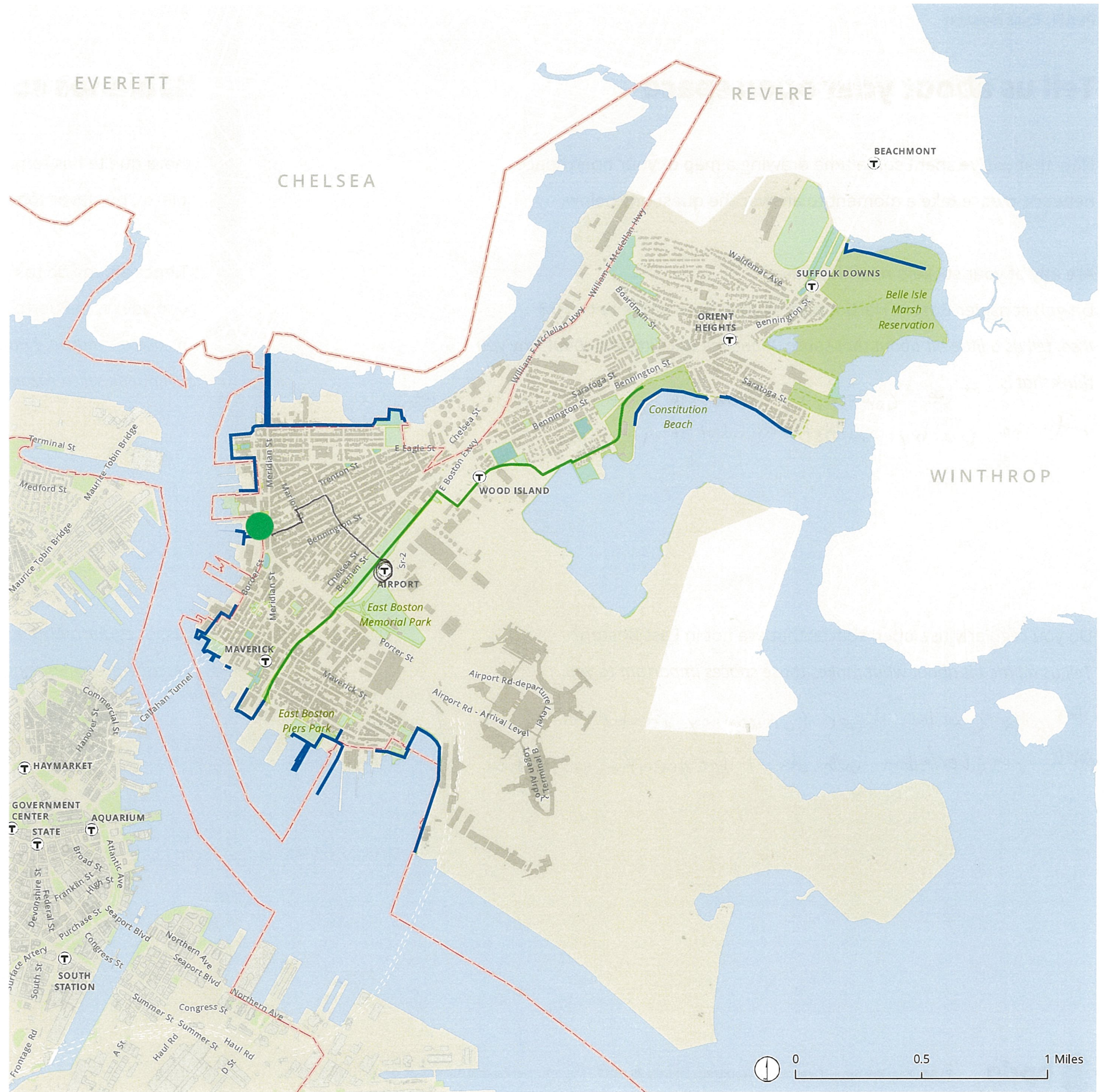
● South Boston (work)

● Somerville (nightlife)

access from T + skate

Harborside community center has a skate park  
skate

- Harborwalk
- East Boston Greenway
- Designated Port Area





## Tell us about your open space

Now that you've spent some time drawing a map of your open space network, please take a moment to answer the questions below.

Are any of your stickers near the water?

Do you consider Boston Harbor part of your open space network?

*If so, tell us a little bit about that space. If not, tell us a little bit about why you think that is.*

The Community Skatepark isn't directly related with the nearby waterway but it is nearby.

Do you regularly use open spaces that are not in East Boston?

*Tell us a little bit about what makes those spaces important to you.*

Yes, the Charles River Conservancy created a beautiful park in Charlestown which I frequent super often.

## Háblanos sobre tu espacio abierto

Ahora que te has tomado algo de tiempo mapeando de tu red de espacio abierto, por favor tómate un momento para contestar estas preguntas.

¿Tienes alguna de tus pegatinas cerca del agua?

¿Consideras el Puerto de Boston parte de tu red de espacio abierto?

*En caso afirmativo, háblanos sobre tu espacio abierto. En caso negativo, dínos cuál puede ser la razón.*

¿Usas regularmente espacios abiertos que no están en East Boston?

*Describe brevemente qué tienen para tí de importante esos espacios.*



# Draw a map of your open space

## Mapea tu espacio abierto



*live in Mattapan*

*hang out on the dock look at downtown's skyline*

*Drive*

- Harborwalk
- East Boston Greenway
- Designated Port Area



## Tell us about your open space

Now that you've spent some time drawing a map of your open space network, please take a moment to answer the questions below.

Are any of your stickers near the water?

Do you consider Boston Harbor part of your open space network?

*If so, tell us a little bit about that space. If not, tell us a little bit about why you think that is.*

Do you regularly use open spaces that are not in East Boston?

*Tell us a little bit about what makes those spaces important to you.*

## Háblanos sobre tu espacio abierto

Ahora que te has tomado algo de tiempo mapeando de tu red de espacio abierto, por favor tómate un momento para contestar estas preguntas.

¿Tienes alguna de tus pegatinas cerca del agua?

¿Consideras el Puerto de Boston parte de tu red de espacio abierto?

*En caso afirmativo, háblanos sobre tu espacio abierto. En caso negativo, díenos cuál puede ser la razón.*

¿Usas regularmente espacios abiertos que no están en East Boston?

*Describe brevemente qué tienen para tí de importante esos espacios.*



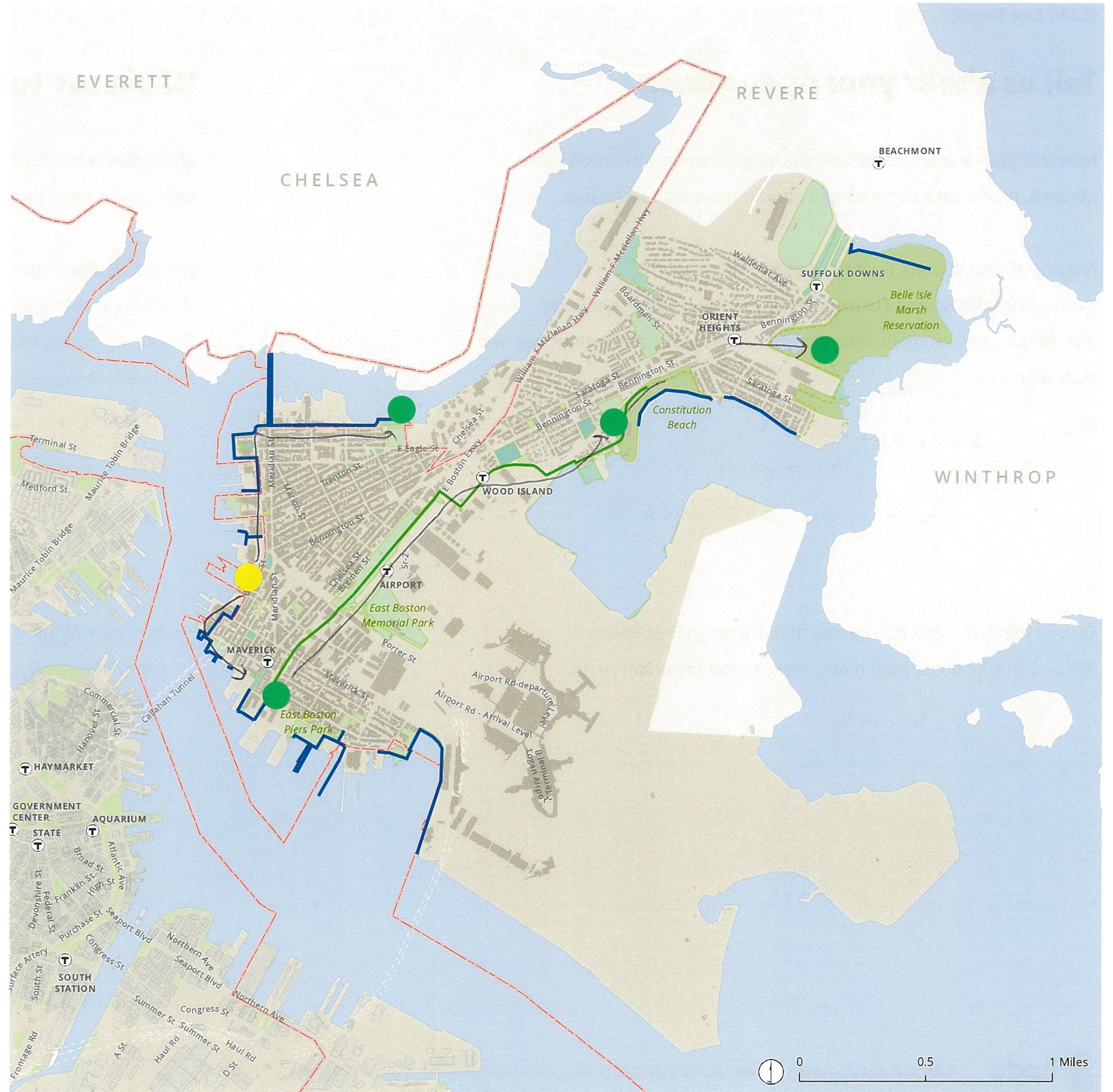
# Draw a map of your open space

## Mapea tu espacio abierto

- use open space:
- to reflect
  - to view Boston
  - to run
  - to walk

get to these places  
from work by walking,  
MBTA, driving

- Harborwalk
- East Boston Greenway
- Designated Port Area





## Tell us about your open space

Now that you've spent some time drawing a map of your open space network, please take a moment to answer the questions below.

Are any of your stickers near the water? *Yes*

Do you consider Boston Harbor part of your open space network?

*If so, tell us a little bit about that space. If not, tell us a little bit about why you think that is.*

*Yes - surrounded by water - can't ignore it - plus so 'open' - yet so inaccessible in places*

Do you regularly use open spaces that are not in East Boston?

*Tell us a little bit about what makes those spaces important to you.*

*to suburbs*

## Háblanos sobre tu espacio abierto

Ahora que te has tomado algo de tiempo mapeando de tu red de espacio abierto, por favor tómate un momento para contestar estas preguntas.

¿Tienes alguna de tus pegatinas cerca del agua?

¿Consideras el Puerto de Boston parte de tu red de espacio abierto?

*En caso afirmativo, háblanos sobre tu espacio abierto. En caso negativo, dínos cuál puede ser la razón.*

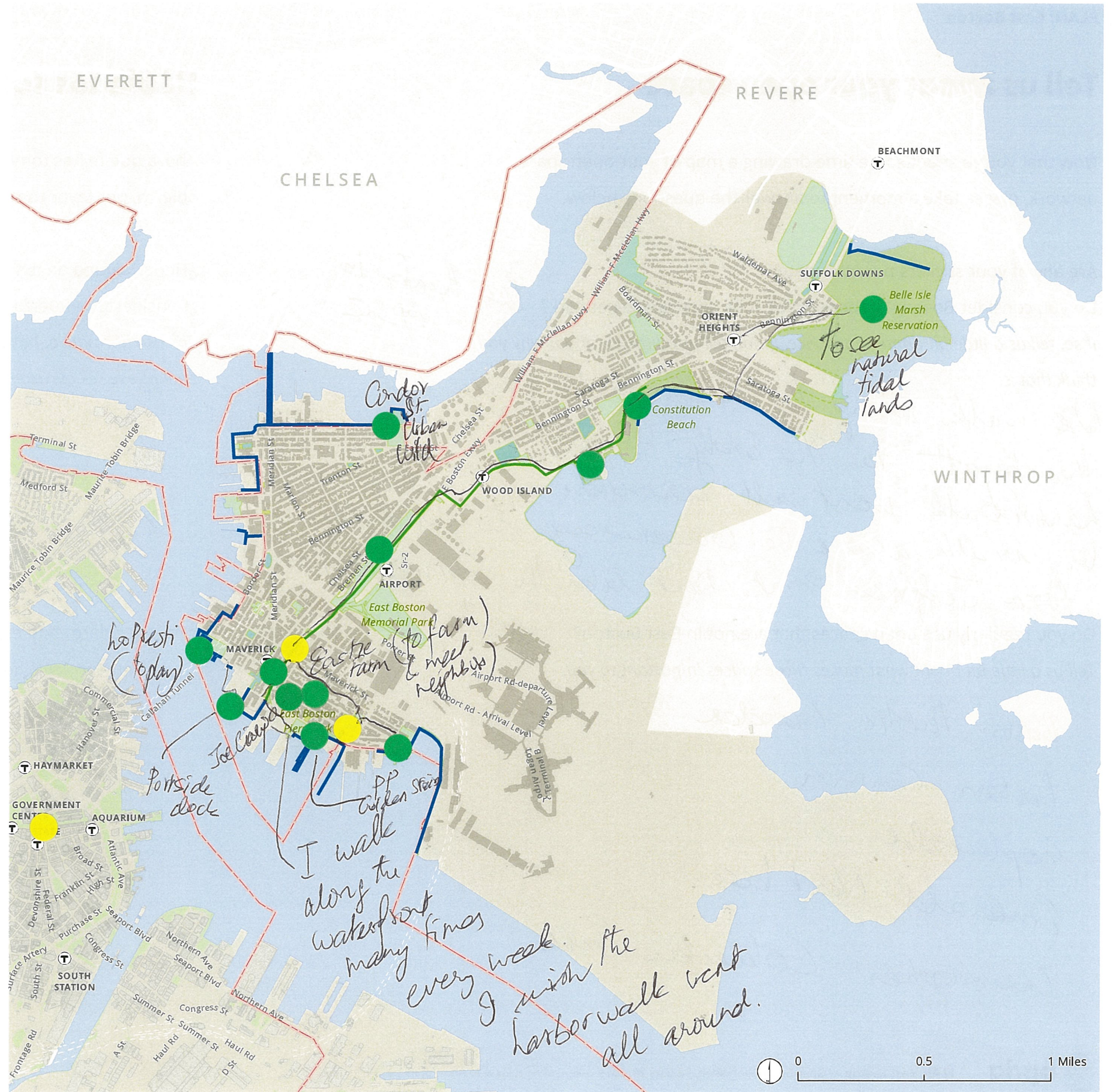
¿Usas regularmente espacios abiertos que no están en East Boston?

*Describe brevemente qué tienen para tí de importante esos espacios.*



# Draw a map of your open space

Mapea tu espacio abierto



- Harborwalk
- East Boston Greenway
- Designated Port Area



## Tell us about your open space

Now that you've spent some time drawing a map of your open space network, please take a moment to answer the questions below.

Are any of your stickers near the water? *Yes*

Do you consider Boston Harbor part of your open space network?

*Yes thanks to  
FPSC*

If so, tell us a little bit about that space. If not, tell us a little bit about why you think that is.

*\* We walk along the Harbor walk from the Hyatt to The Eddy. We wish the Harborwalk went all around.*

*\* We walk along the Greenway to Winthrop from Jeffries Point. Don't like the restrictions on the connector.*

Do you regularly use open spaces that are not in East Boston?

Tell us a little bit about what makes those spaces important to you.

*Boston Public Garden*

*Boston Common*

*Esplanade*

*Emerald Necklace*

*Christopher Columbus Park*

## Háblanos sobre tu espacio abierto

Ahora que te has tomado algo de tiempo mapeando de tu red de espacio abierto, por favor tómate un momento para contestar estas preguntas.

¿Tienes alguna de tus pegatinas cerca del agua?

¿Consideras el Puerto de Boston parte de tu red de espacio abierto?

En caso afirmativo, háblanos sobre tu espacio abierto. En caso negativo, dínos cuál puede ser la razón.

¿Usas regularmente espacios abiertos que no están en East Boston?

Describe brevemente qué tienen para tí de importante esos espacios.



# Draw a map of your open space

## Mapea tu espacio abierto

- 1) is the dog park a take my puppy to play
- 2) is pier's park sailing center which I love ♡
- 3) is where my ebsck is at and I get to help many folks
- 4) is where my house is at.
- A) I walk to my house
- B) I use my bike to get to my ebsck.

- Harborwalk
- East Boston Greenway
- Designated Port Area





## Tell us about your open space

Now that you've spent some time drawing a map of your open space network, please take a moment to answer the questions below.

Are any of your stickers near the water?

Do you consider Boston Harbor part of your open space network?

*If so, tell us a little bit about that space. If not, tell us a little bit about why you think that is.*

Do you regularly use open spaces that are not in East Boston?

*Tell us a little bit about what makes those spaces important to you.*

## Háblanos sobre tu espacio abierto

Ahora que te has tomado algo de tiempo mapeando de tu red de espacio abierto, por favor tómate un momento para contestar estas preguntas.

¿Tienes alguna de tus pegatinas cerca del agua?

¿Consideras el Puerto de Boston parte de tu red de espacio abierto?

*En caso afirmativo, háblanos sobre tu espacio abierto. En caso negativo, díenos cuál puede ser la razón.*

¿Usas regularmente espacios abiertos que no están en East Boston?

*Describe brevemente qué tienen para tí de importante esos espacios.*



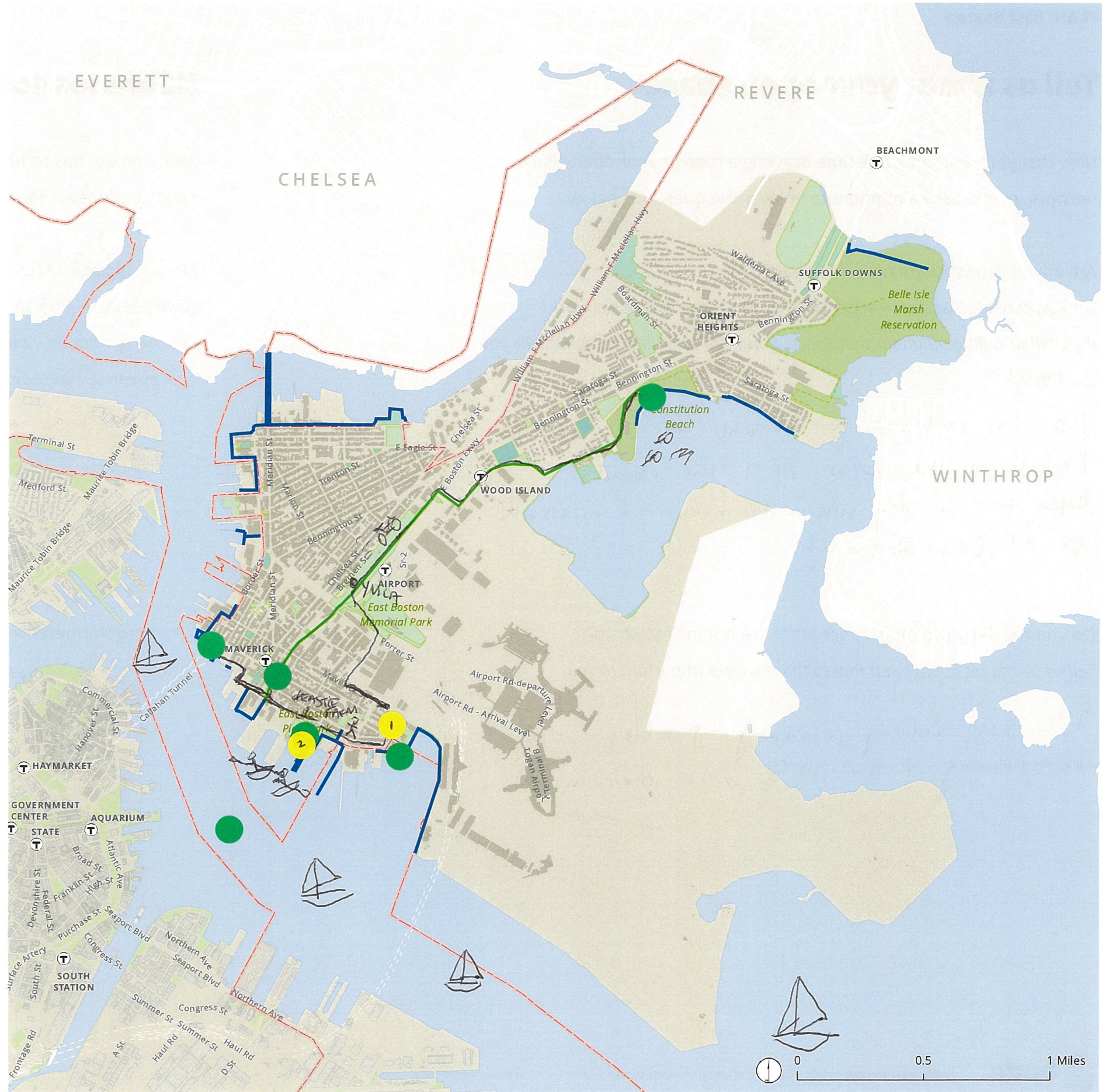
# Draw a map of your open space

## Mapea tu espacio abierto

- Constitution Beach - to swim
- Lopresti Park - to walk
- Greenway - to walk and bike
- Fuel Pier - to relax + enjoy the view
- Piers Park - to work
- Boston Harbor - to sail + kayak

- 1 - My home
- 2 - Piers Park sailing center

- Harborwalk
- East Boston Greenway
- Designated Port Area





## Tell us about your open space

Now that you've spent some time drawing a map of your open space network, please take a moment to answer the questions below.

Are any of your stickers near the water? *Yes*

Do you consider Boston Harbor part of your open space network?

*If so, tell us a little bit about that space. If not, tell us a little bit about why you think that is.*

*Yes - I'm fortunate to be able to swim, sail, & kayak in the harbor & to the islands. I hope for a day when the harbor is accessible to all East Bostonians.*

Do you regularly use open spaces that are not in East Boston?

*Tell us a little bit about what makes those spaces important to you.*

*The Rose Kennedy Greenway - provides connectivity & air in a dense environment.*

## Háblanos sobre tu espacio abierto

Ahora que te has tomado algo de tiempo mapeando de tu red de espacio abierto, por favor tómate un momento para contestar estas preguntas.

¿Tienes alguna de tus pegatinas cerca del agua?

¿Consideras el Puerto de Boston parte de tu red de espacio abierto?

*En caso afirmativo, háblanos sobre tu espacio abierto. En caso negativo, díenos cuál puede ser la razón.*

¿Usas regularmente espacios abiertos que no están en East Boston?

*Describe brevemente qué tienen para tí de importante esos espacios.*



## Draw a map of your open space

### Mapea tu espacio abierto

Piers Park - Sailing, reading, walks

Ciampa Garden - talks to gardeners

Rockies Urban Wild - Bird watching & Fruit

Brophy Park - walking, sitting

Navy Fuel pier - Peace, meditation

Greenway - getting to constitution Beach

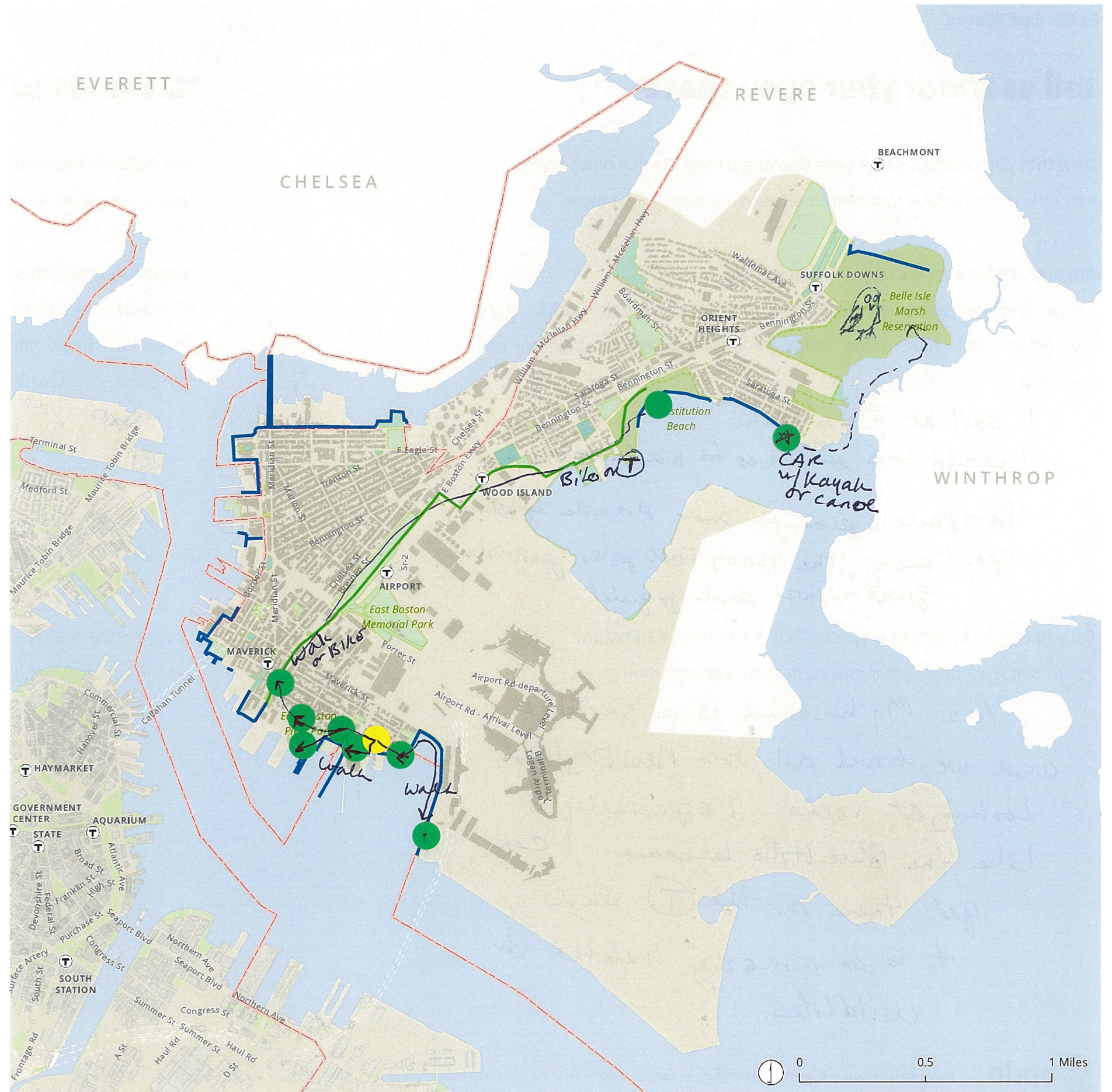
★ end of Baywater - kayaks put-in

Harbor walk out to Hyatt - exercise

Constitution Beach - accessible Beach

Belle Isle Marsh - canoe/kayake  
Two words "Snowy OWLS"

- Harborwalk
- East Boston Greenway
- Designated Port Area





## Tell us about your open space

Now that you've spent some time drawing a map of your open space network, please take a moment to answer the questions below.

Are any of your stickers near the water? *Yes*

Do you consider Boston Harbor part of your open space network? *Yes*

*If so, tell us a little bit about that space. If not, tell us a little bit about why you think that is.*

*I sail at Piers Park.*

*I would love <sup>more</sup> places to wade/swim*

*Piers park is beautiful and provides ~~great~~ great access. The navy fuel pier provides great views and quiet*

Do you regularly use open spaces that are not in East Boston?

*Tell us a little bit about what makes those spaces important to you.*

*Yes. My husband is a geologist and we travel all over New England looking at rocks. I especially like the Blue Hills because I can get there on the (T) and it is an amazing habitat for wildlife.*

## Háblanos sobre tu espacio abierto

Ahora que te has tomado algo de tiempo mapeando de tu red de espacio abierto, por favor tómate un momento para contestar estas preguntas.

¿Tienes alguna de tus pegatinas cerca del agua?

¿Consideras el Puerto de Boston parte de tu red de espacio abierto?

*En caso afirmativo, háblanos sobre tu espacio abierto. En caso negativo, díenos cuál puede ser la razón.*

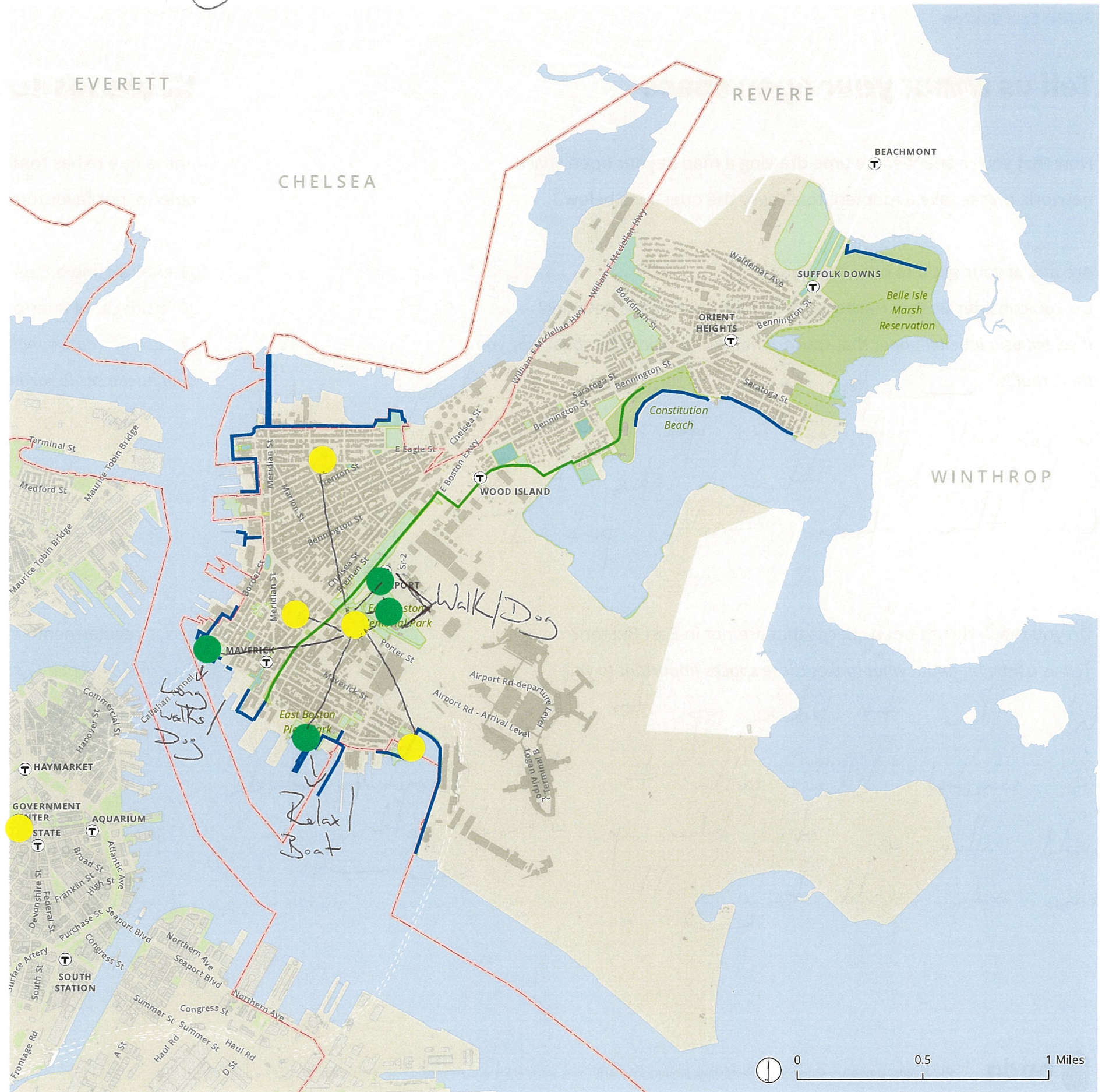
¿Usas regularmente espacios abiertos que no están en East Boston?

*Describe brevemente qué tienen para tí de importante esos espacios.*



# Draw a map of your open space

## Mapea tu espacio abierto



- Harborwalk
- East Boston Greenway
- Designated Port Area



## Tell us about your open space

Now that you've spent some time drawing a map of your open space network, please take a moment to answer the questions below.

Are any of your stickers near the water?

Do you consider Boston Harbor part of your open space network?

*If so, tell us a little bit about that space. If not, tell us a little bit about why you think that is.*

I love Pier Park & definitely consider it part of my open space. My friend also has a boat that we like to go on, which makes the harbor itself part of our open space.

Do you regularly use open spaces that are not in East Boston?

*Tell us a little bit about what makes those spaces important to you.*

We like to bike up to Revere Beach. A connected bike path to the Greenway which would allow us to bike up without getting on the roads would be great!

## Háblanos sobre tu espacio abierto

Ahora que te has tomado algo de tiempo mapeando de tu red de espacio abierto, por favor tómate un momento para contestar estas preguntas.

¿Tienes alguna de tus pegatinas cerca del agua?

¿Consideras el Puerto de Boston parte de tu red de espacio abierto?

*En caso afirmativo, háblanos sobre tu espacio abierto. En caso negativo, díonos cuál puede ser la razón.*

¿Usas regularmente espacios abiertos que no están en East Boston?

*Describe brevemente qué tienen para tí de importante esos espacios.*



# Draw a map of your open space

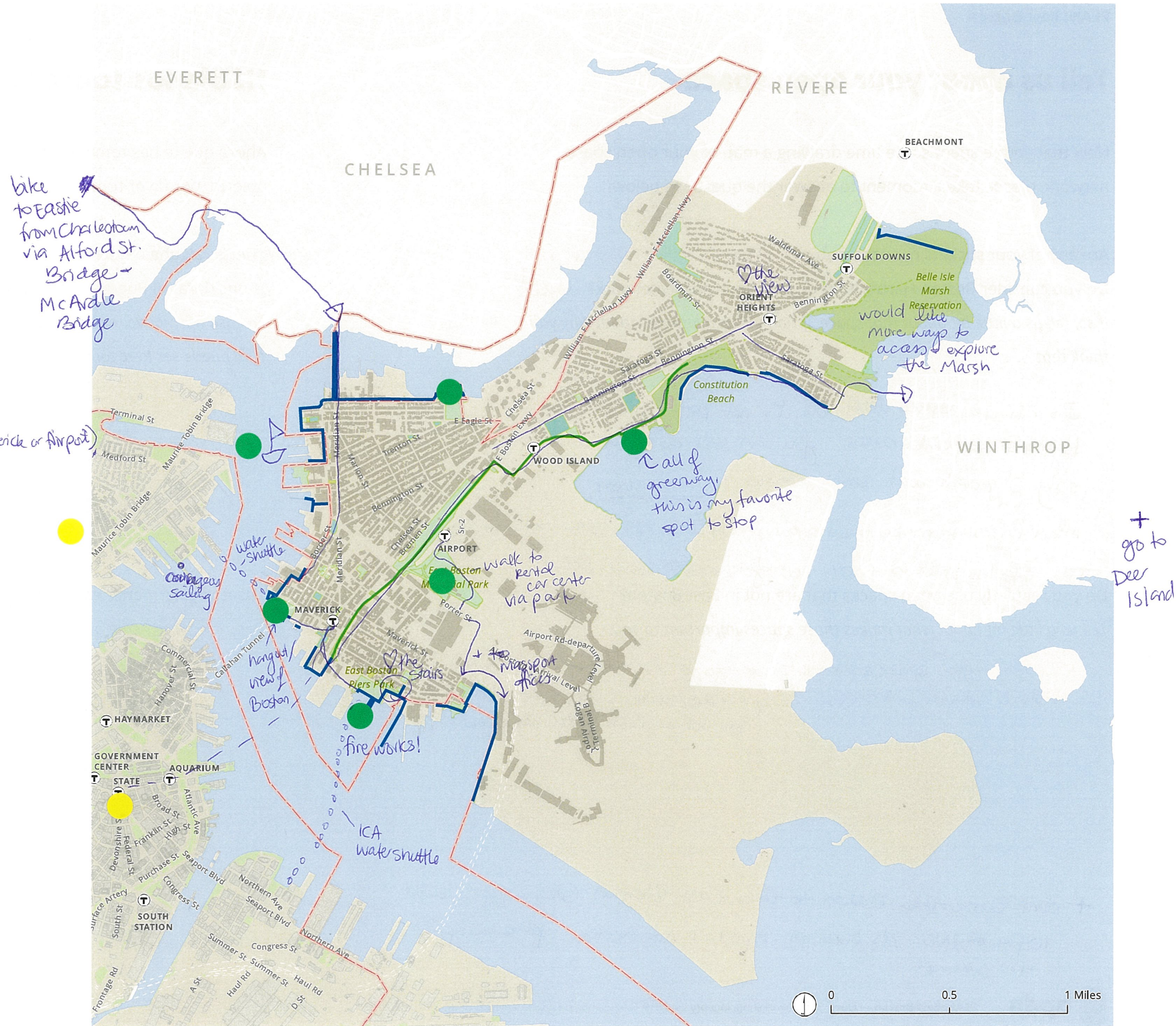
## Mapea tu espacio abierto

- - Green sticker = what I use
- - yellow sticker = live + work

When in East Boston, I usually arrive by bike (via Chelsea) or blue line (usually Maverick or Airport)

leaving East Boston, I take the blue line or one of the private shuttles (Pier-6 or ICA)

- Harborwalk
- East Boston Greenway
- Designated Port Area





## Tell us about your open space

Now that you've spent some time drawing a map of your open space network, please take a moment to answer the questions below.

Are any of your stickers near the water?

yes!

Do you consider Boston Harbor part of your open space network?

yes!

If so, tell us a little bit about that space. If not, tell us a little bit about why you think that is.

It's an open space asset, but it's not part of the "network" for most people because you can sail out of it, but only 2 private boat services make a connection.

Need ferries to make the harbor part of the open space network.

The Harborwalk is 100% part of the open space network.

Do you regularly use open spaces that are not in East Boston?

yes!

Tell us a little bit about what makes those spaces important to you.

I like open spaces where I can go for long runs (or bike rides) with limited intersections: Esplanade, Harborwalk, Emerald Necklace, Franklin Park, Neponset Greenway

+ don't close the Gates to the East Boston Greenway until 10pm or later. It's such an important connection, particularly in the summer.

## Háblanos sobre tu espacio abierto

Ahora que te has tomado algo de tiempo mapeando de tu red de espacio abierto, por favor tómate un momento para contestar estas preguntas.

¿Tienes alguna de tus pegatinas cerca del agua?

¿Consideras el Puerto de Boston parte de tu red de espacio abierto?

En caso afirmativo, háblanos sobre tu espacio abierto. En caso negativo, díenos cuál puede ser la razón.

¿Usas regularmente espacios abiertos que no están en East Boston?

Describe brevemente qué tienen para tí de importante esos espacios.



# Draw a map of your open space

## Mapea tu espacio abierto



- Harborwalk
- East Boston Greenway
- - - Designated Port Area



## Tell us about your open space

Now that you've spent some time drawing a map of your open space network, please take a moment to answer the questions below.

Are any of your stickers near the water? *yes*

Do you consider Boston Harbor part of your open space network? *no, but I wish it were*  
*If so, tell us a little bit about that space. If not, tell us a little bit about why you think that is.*

*I spend a very limited amount of time near the harbor*

Do you regularly use open spaces that are not in East Boston?

*Tell us a little bit about what makes those spaces important to you.*

*Yes, but only <sup>more than EB open spaces</sup> because I don't live in East Boston.*

## Háblanos sobre tu espacio abierto

Ahora que te has tomado algo de tiempo mapeando de tu red de espacio abierto, por favor tómate un momento para contestar estas preguntas.

¿Tienes alguna de tus pegatinas cerca del agua?

¿Consideras el Puerto de Boston parte de tu red de espacio abierto?

*En caso afirmativo, háblanos sobre tu espacio abierto. En caso negativo, díenos cuál puede ser la razón.*

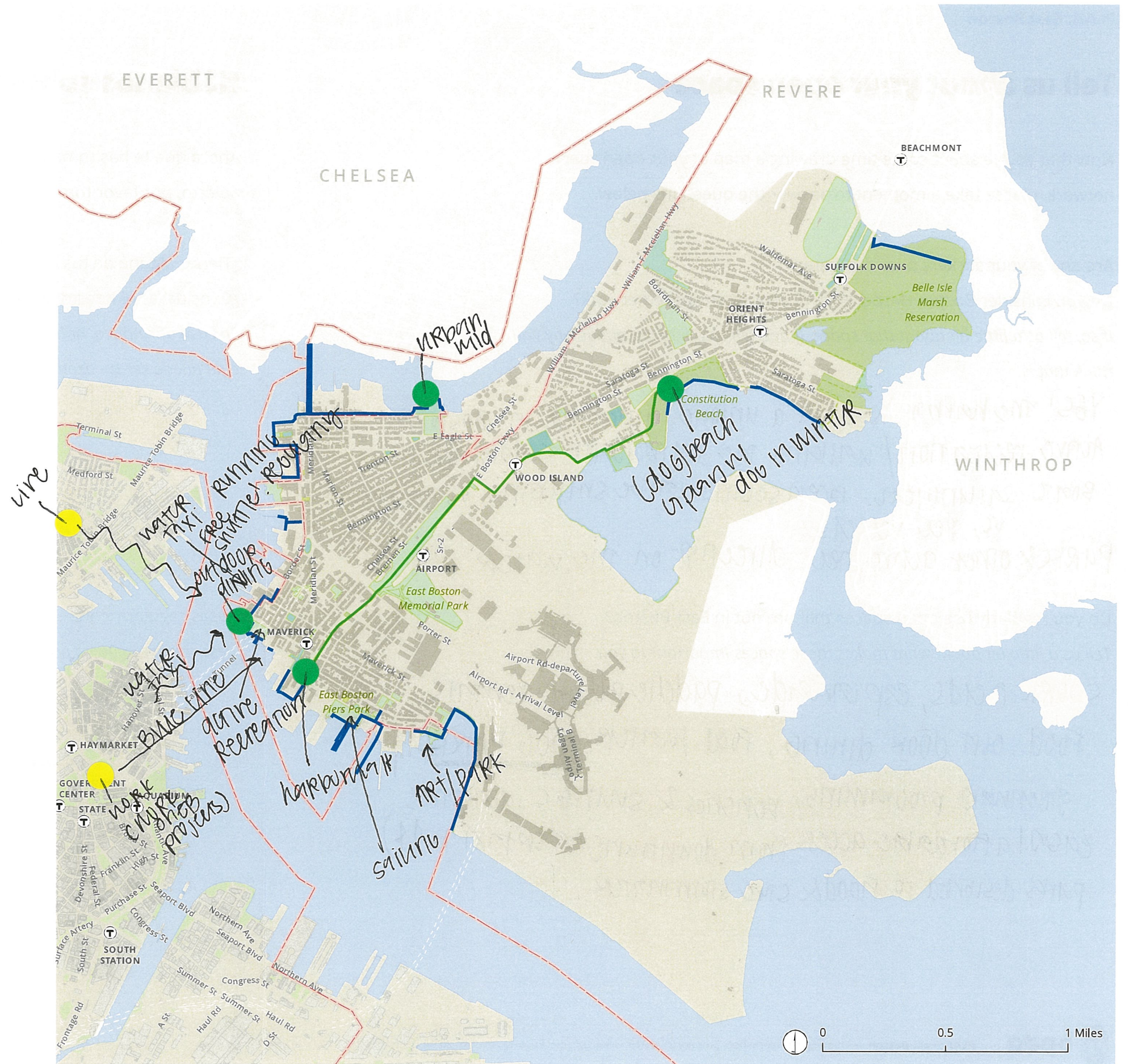
¿Usas regularmente espacios abiertos que no están en East Boston?

*Describe brevemente qué tienen para tí de importante esos espacios.*



# Draw a map of your open space

Mapa tu espacio abierto



- Harborwalk
- East Boston Greenway
- Designated Port Area



## Tell us about your open space

Now that you've spent some time drawing a map of your open space network, please take a moment to answer the questions below.

Are any of your stickers near the water?

Do you consider Boston Harbor part of your open space network?

*If so, tell us a little bit about that space. If not, tell us a little bit about why you think that is.*

YES! The harbor is such a unique amenity in Boston  
Active recreation / walking the harborwalk & watching  
Boat sailing etc. even seeing large shipping vs. fishing  
vs. Rec vessels  
PARKS & other active rec. directly on the water

Do you regularly use open spaces that are not in East Boston?

*Tell us a little bit about what makes those spaces important to you.*

SPORT fields, esp tennis, paddle board rentals,  
Food, out door dining, food / water, DOG PARKS,  
greenway programming, benches & swings, activities,  
easy / affordable access from downtown (water taxi is \$\$)  
parks designed to flood & store stormwater

## Háblanos sobre tu espacio abierto

Ahora que te has tomado algo de tiempo mapeando de tu red de espacio abierto, por favor tómate un momento para contestar estas preguntas.

¿Tienes alguna de tus pegatinas cerca del agua?

¿Consideras el Puerto de Boston parte de tu red de espacio abierto?

*En caso afirmativo, háblanos sobre tu espacio abierto. En caso negativo, díenos cuál puede ser la razón.*

¿Usas regularmente espacios abiertos que no están en East Boston?

*Describe brevemente qué tienen para tí de importante esos espacios.*



# Draw a map of your open space

Mapea tu espacio abierto



- Harborwalk
- East Boston Greenway
- Designated Port Area



## Tell us about your open space

Now that you've spent some time drawing a map of your open space network, please take a moment to answer the questions below.

Are any of your stickers near the water? *Yes, 3 of them*

Do you consider Boston Harbor part of your open space network? *Yes*

*If so, tell us a little bit about that space. If not, tell us a little bit about why you think that is. Yes because of the park + harborwalk network*

Do you regularly use open spaces that are not in East Boston? *Yes, downtown +*

*Tell us a little bit about what makes those spaces important to you. North End*

*I use them during lunch breaks + for walks*

## Háblanos sobre tu espacio abierto

Ahora que te has tomado algo de tiempo mapeando de tu red de espacio abierto, por favor tómate un momento para contestar estas preguntas.

¿Tienes alguna de tus pegatinas cerca del agua?

¿Consideras el Puerto de Boston parte de tu red de espacio abierto?

*En caso afirmativo, háblanos sobre tu espacio abierto. En caso negativo, díenos cuál puede ser la razón.*

¿Usas regularmente espacios abiertos que no están en East Boston?

*Describe brevemente qué tienen para tí de importante esos espacios.*



# Draw a map of your open space

## Mapea tu espacio abierto





## Tell us about your open space

Now that you've spent some time drawing a map of your open space network, please take a moment to answer the questions below.

Are any of your stickers near the water?

Do you consider Boston Harbor part of your open space network?

If so, tell us a little bit about that space. If not, tell us a little bit about why you think that is.

Yes. Views, pleasure.  
But at MOST, we also run soccer programs, festivals, youth programs, kayaking

Do you regularly use open spaces that are not in East Boston?

Tell us a little bit about what makes those spaces important to you.

Maine - beaches - vacation  
views, pleasure, contentment  
any open space. fragrances, sounds  
golfing, variety, nature

## Háblanos sobre tu espacio abierto

Ahora que te has tomado algo de tiempo mapeando de tu red de espacio abierto, por favor tómate un momento para contestar estas preguntas.

¿Tienes alguna de tus pegatinas cerca del agua?

¿Consideras el Puerto de Boston parte de tu red de espacio abierto?

En caso afirmativo, háblanos sobre tu espacio abierto. En caso negativo, díenos cuál puede ser la razón.

¿Usas regularmente espacios abiertos que no están en East Boston?

Describe brevemente qué tienen para tí de importante esos espacios.



# Draw a map of your open space

Mapea tu espacio abierto



- Harborwalk
- East Boston Greenway
- Designated Port Area



## Tell us about your open space

Now that you've spent some time drawing a map of your open space network, please take a moment to answer the questions below.

Are any of your stickers near the water? *Yes*

Do you consider Boston Harbor part of your open space network?

*If so, tell us a little bit about that space. If not, tell us a little bit about why you think that is.*

*Piers Park + Condos St have beautiful water views. The water is an integral part of East Boston. The DPA areas give you access to all of the waterfront.*

Do you regularly use open spaces that are not in East Boston?

*Tell us a little bit about what makes those spaces important to you.*

## Háblanos sobre tu espacio abierto

Ahora que te has tomado algo de tiempo mapeando de tu red de espacio abierto, por favor tómate un momento para contestar estas preguntas.

¿Tienes alguna de tus pegatinas cerca del agua?

¿Consideras el Puerto de Boston parte de tu red de espacio abierto?

*En caso afirmativo, háblanos sobre tu espacio abierto. En caso negativo, díenos cuál puede ser la razón.*

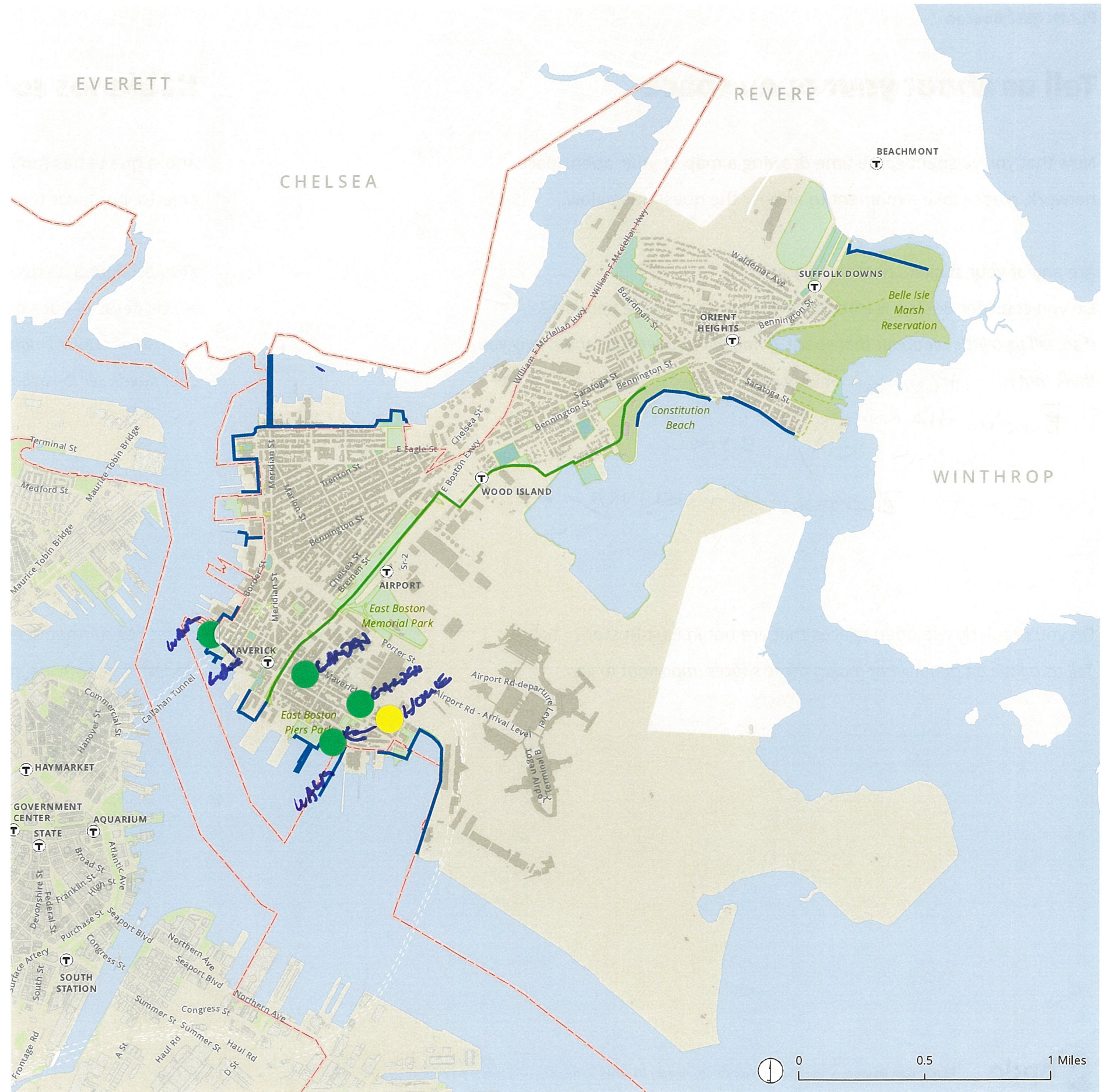
¿Usas regularmente espacios abiertos que no están en East Boston?

*Describe brevemente qué tienen para tí de importante esos espacios.*



# Draw a map of your open space

Mapea tu espacio abierto



- Harborwalk
- East Boston Greenway
- Designated Port Area



## Tell us about your open space

Now that you've spent some time drawing a map of your open space network, please take a moment to answer the questions below.

Are any of your stickers near the water? *YES*

Do you consider Boston Harbor part of your open space network? *YES*

If so, tell us a little bit about that space. If not, tell us a little bit about why you think that is. *Piers Park walk bordering*

*BOSTON HARBOR  
WALK CITY STREET*

*EAST BOSTON GREENWAY*

Do you regularly use open spaces that are not in East Boston? *NO*

Tell us a little bit about what makes those spaces important to you.

## Háblanos sobre tu espacio abierto

Ahora que te has tomado algo de tiempo mapeando de tu red de espacio abierto, por favor tómate un momento para contestar estas preguntas.

¿Tienes alguna de tus pegatinas cerca del agua?

¿Consideras el Puerto de Boston parte de tu red de espacio abierto?

En caso afirmativo, háblanos sobre tu espacio abierto. En caso negativo, dínos cuál puede ser la razón.

¿Usas regularmente espacios abiertos que no están en East Boston?

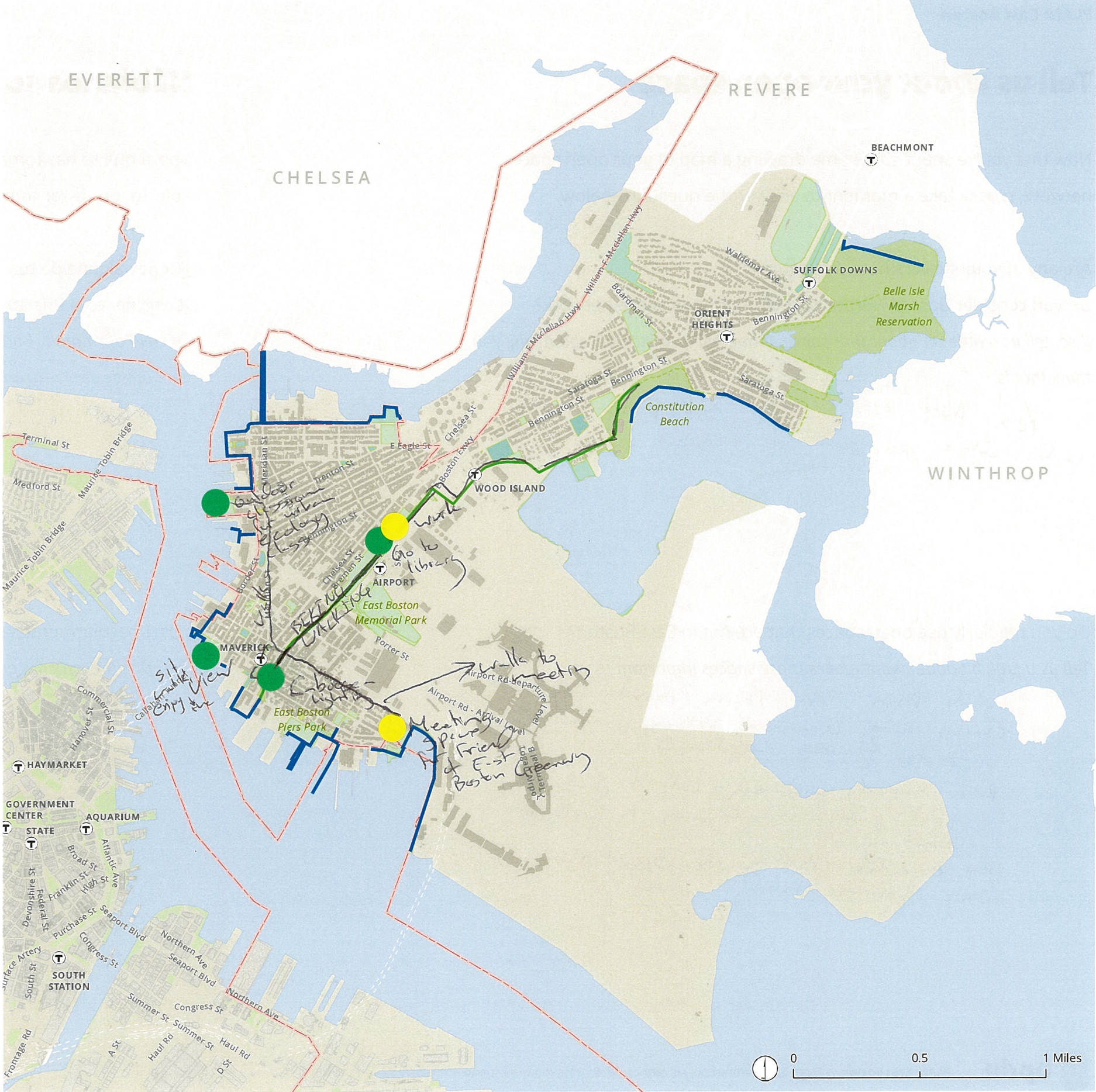
Describe brevemente qué tienen para tí de importante esos espacios.



*[Handwritten signature]*



# Draw a map of your open space Mapea tu espacio abierto





## Tell us about your open space

Now that you've spent some time drawing a map of your open space network, please take a moment to answer the questions below.

Are any of your stickers near the water? *Yes!*

Do you consider Boston Harbor part of your open space network?

*If so, tell us a little bit about that space. If not, tell us a little bit about why you think that is.*

*Yes! There are walkways and parks on the water where you can see a great view.*

Do you regularly use open spaces that are not in East Boston?

*Tell us a little bit about what makes those spaces important to you.*

- Minute Man - Biking / Fun / Activity w/ friend*
- Charles River Greenway - Biking, concerts, water, Spring flowers / Esplanade*
- Rose Kennedy Greenway - Lot of plants, great parks, nice way to walk to meeting*
- SW Corridor - Biking / Transportation*
- White Mountains - hiking w/ friend*

## Háblanos sobre tu espacio abierto

Ahora que te has tomado algo de tiempo mapeando de tu red de espacio abierto, por favor tómate un momento para contestar estas preguntas.

¿Tienes alguna de tus pegatinas cerca del agua?

¿Consideras el Puerto de Boston parte de tu red de espacio abierto?

*En caso afirmativo, háblanos sobre tu espacio abierto. En caso negativo, díenos cuál puede ser la razón.*

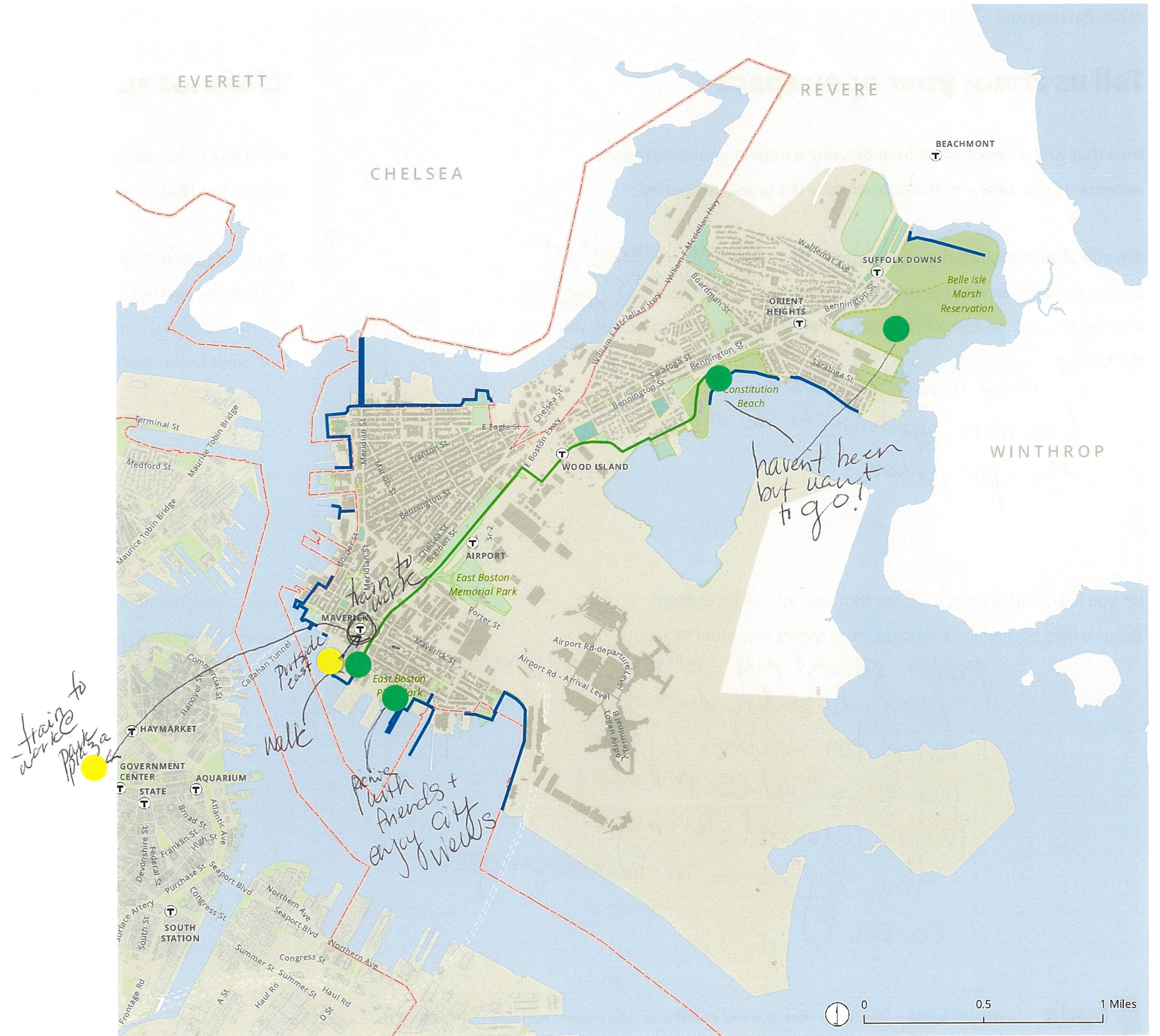
¿Usas regularmente espacios abiertos que no están en East Boston?

*Describe brevemente qué tienen para tí de importante esos espacios.*



# Draw a map of your open space

## Mapea tu espacio abierto



- Harborwalk
- East Boston Greenway
- - - Designated Port Area



## Tell us about your open space

Now that you've spent some time drawing a map of your open space network, please take a moment to answer the questions below.

Are any of your stickers near the water? *yes, all my home is on the water*  
Do you consider Boston Harbor part of your open space network? *yes!*  
*If so, tell us a little bit about that space. If not, tell us a little bit about why you think that is.*

*w/ increase in boating options there will be more opportunity to be out in the open water*

Do you regularly use open spaces that are not in East Boston?

*Tell us a little bit about what makes those spaces important to you.*

*parks around my office are much larger nice to enjoy during lunch time and after work → makes me more relaxed during the day being in a larger open area*

## Háblanos sobre tu espacio abierto

Ahora que te has tomado algo de tiempo mapeando de tu red de espacio abierto, por favor tómate un momento para contestar estas preguntas.

¿Tienes alguna de tus pegatinas cerca del agua?

¿Consideras el Puerto de Boston parte de tu red de espacio abierto?

*En caso afirmativo, háblanos sobre tu espacio abierto. En caso negativo, dínos cuál puede ser la razón.*

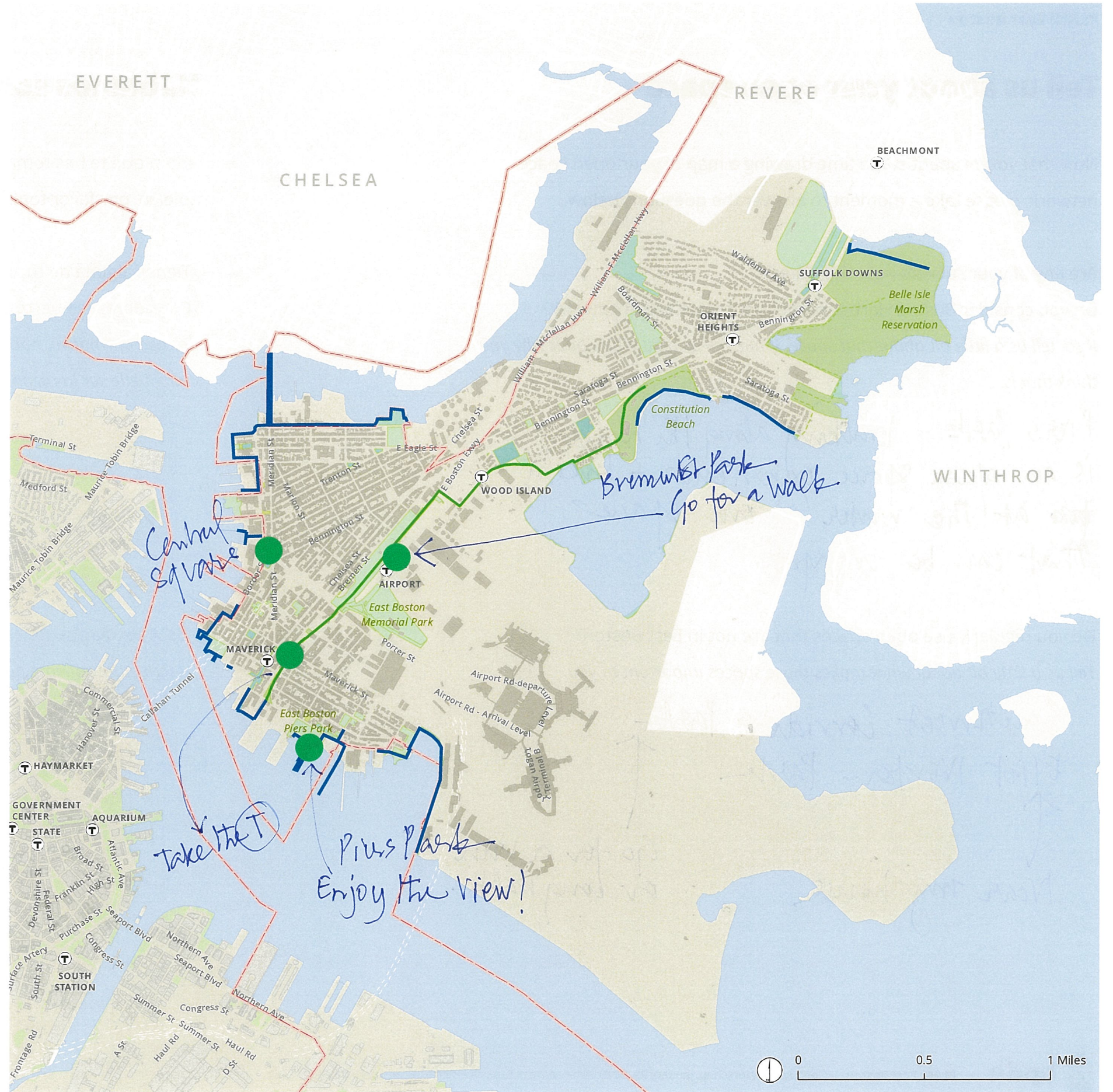
¿Usas regularmente espacios abiertos que no están en East Boston?

*Describe brevemente qué tienen para tí de importante esos espacios.*



# Draw a map of your open space

## Mapea tu espacio abierto



- Harborwalk
- East Boston Greenway
- Designated Port Area



## Tell us about your open space

Now that you've spent some time drawing a map of your open space network, please take a moment to answer the questions below.

Are any of your stickers near the water?

Do you consider Boston Harbor part of your open space network?

*If so, tell us a little bit about that space. If not, tell us a little bit about why you think that is.*

Piers Park - walking along the harbor is an open space experience - looking ~~at~~ at the water as an space that can be enjoyed.

Do you regularly use open spaces that are not in East Boston?

*Tell us a little bit about what makes those spaces important to you.*

Southwest Corridor Park  
Eliot Norton Park  
↑  
Near my house  
↑  
Go for a run or long walk

## Háblanos sobre tu espacio abierto

Ahora que te has tomado algo de tiempo mapeando de tu red de espacio abierto, por favor tómate un momento para contestar estas preguntas.

¿Tienes alguna de tus pegatinas cerca del agua?

¿Consideras el Puerto de Boston parte de tu red de espacio abierto?

*En caso afirmativo, háblanos sobre tu espacio abierto. En caso negativo, díenos cuál puede ser la razón.*

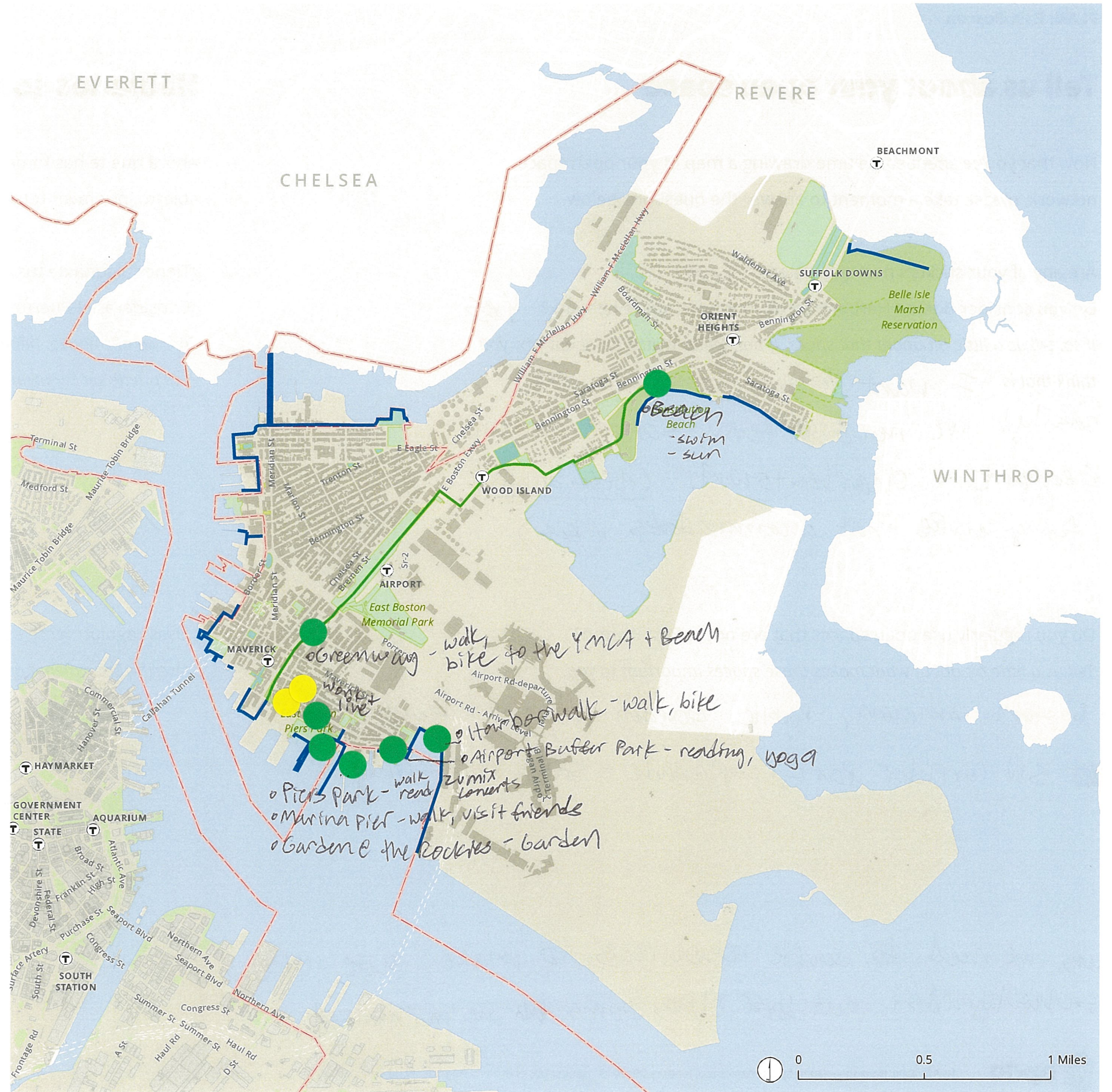
¿Usas regularmente espacios abiertos que no están en East Boston?

*Describe brevemente qué tienen para tí de importante esos espacios.*



# Draw a map of your open space

## Mapea tu espacio abierto



- Harborwalk
- East Boston Greenway
- - - Designated Port Area



## Tell us about your open space

Now that you've spent some time drawing a map of your open space network, please take a moment to answer the questions below.

Are any of your stickers near the water? *Yes*

Do you consider Boston Harbor part of your open space network? *Yes*

*If so, tell us a little bit about that space. If not, tell us a little bit about why you think that is. I want to get across it more easily! we need ~~in~~ ferry service to the seaport + charlestown. (Affordable ferry service that accommodates bikes)*

Do you regularly use open spaces that are not in East Boston?

*Tell us a little bit about what makes those spaces important to you.*

*Boston Common, Public Garden - central + beautiful  
~~the~~ SW Corridor Park, Esplanade - safe for biking*

*also, we need to devote resources to make sure the schoolyards + outdoor classrooms ~~are~~ are maintained*

## Háblanos sobre tu espacio abierto

Ahora que te has tomado algo de tiempo mapeando de tu red de espacio abierto, por favor tómate un momento para contestar estas preguntas.

¿Tienes alguna de tus pegatinas cerca del agua?

¿Consideras el Puerto de Boston parte de tu red de espacio abierto?

*En caso afirmativo, háblanos sobre tu espacio abierto. En caso negativo, díenos cuál puede ser la razón.*

¿Usas regularmente espacios abiertos que no están en East Boston?

*Describe brevemente qué tienen para tí de importante esos espacios.*

*Jeffries point could use a dog park - then we could reclaim Brophy Park.*

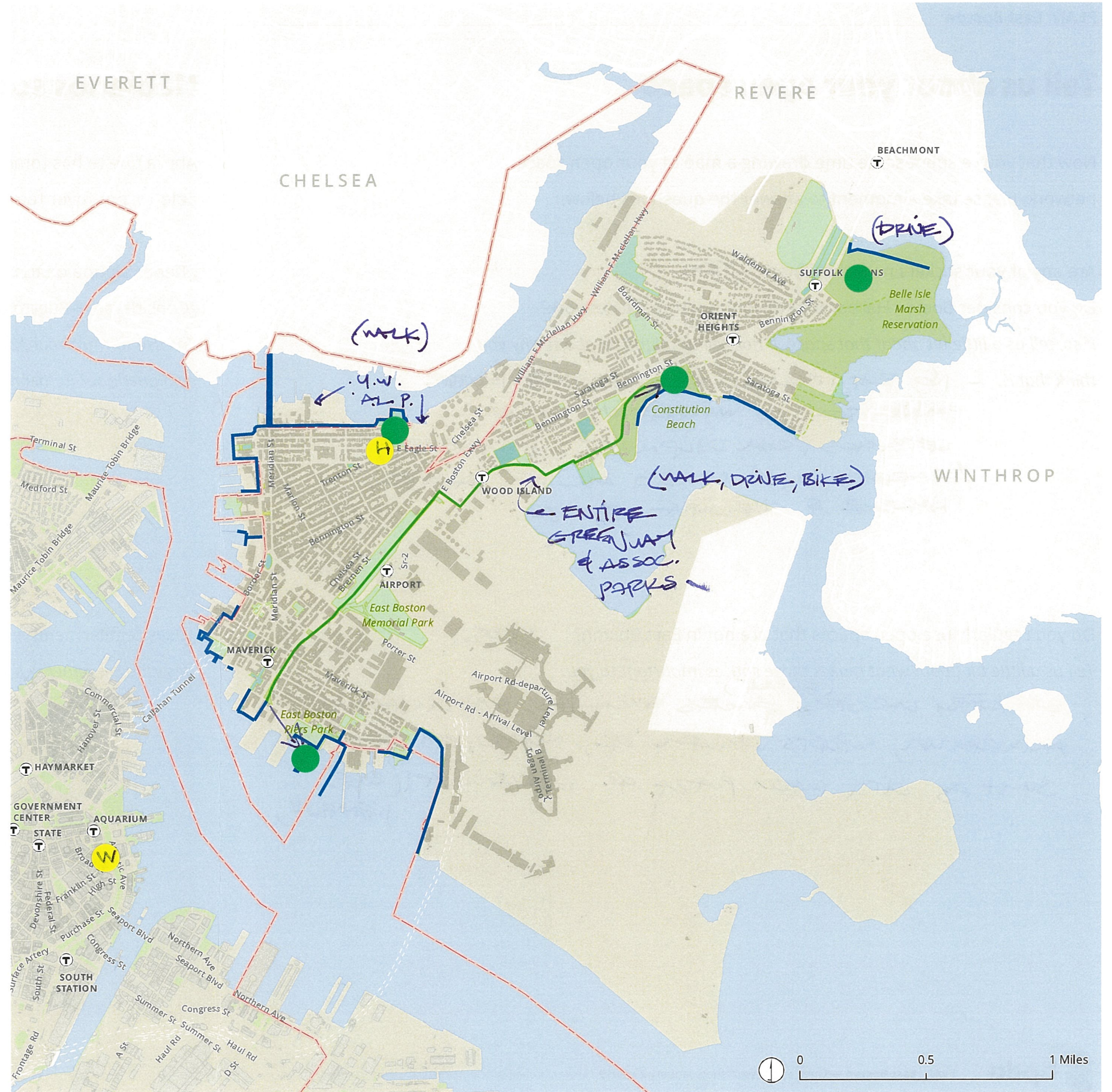


# Draw a map of your open space

## Mapea tu espacio abierto

12 MAR 2019 -  
MULTI-MODEL  
TRANSPORTATION

- Harborwalk
- East Boston Greenway
- Designated Port Area





## Tell us about your open space

Now that you've spent some time drawing a map of your open space network, please take a moment to answer the questions below.

Are any of your stickers near the water? - **YES**

Do you consider Boston Harbor part of your open space network?

If so, tell us a little bit about that space. If not, tell us a little bit about why you think that is. - **NO, BUT IT COULD BE. WE NEEDED BETTER CONNECTIONS TO WATERFRONT, WIDER SETBACKS FROM DULP MOUNT, & IMPROVED "HARBORWALK" AROUND ALL OF EASTIE, HARBOR & CHELSEA CREEK.**

Do you regularly use open spaces that are not in East Boston? **YES.**

Tell us a little bit about what makes those spaces important to you.

**(EXTANT)**  
- SEEKING LARGER SPACES SUCH AS ESPLANADE, ARBORETUM, SPORTS VENUES OR, MORE PROGRAMMED SUCH AS CITY AVM PLAZA OR GRANUARY (ROSE KENNEDY)

## Háblanos sobre tu espacio abierto

Ahora que te has tomado algo de tiempo mapeando de tu red de espacio abierto, por favor tómate un momento para contestar estas preguntas.

¿Tienes alguna de tus pegatinas cerca del agua?

¿Consideras el Puerto de Boston parte de tu red de espacio abierto?

En caso afirmativo, háblanos sobre tu espacio abierto. En caso negativo, díenos cuál puede ser la razón.

¿Usas regularmente espacios abiertos que no están en East Boston?

Describe brevemente qué tienen para tí de importante esos espacios.



# Draw a map of your open space

## Mapea tu espacio abierto

- 1) Harborwalk completion, running the edge of East Boston
- 2) Extend Greenway to Belle Isle marsh
- 3) Activate Luis Mall for climate resilience and trees
- 4) TREES - increase tree cover opportunities for residents to interact w/nature
- 5) Bike lanes connecting commercial hubs
- 6) Maximize green spaces for use, plant fruit trees to combat hunger, rain gardens for climate resilience
- 7) Connecting the Greenway @ Byron St or Southworth St for more activity w/HUNAs in the Greenway region
- 8) Please don't overly plan open space. Our Rockies urban wild is an example he love it because it is WILD. Open green space doesn't need to be manicured it just needs to be there

- Harborwalk
- East Boston Greenway
- Designated Port Area





## Tell us about your open space

Now that you've spent some time drawing a map of your open space network, please take a moment to answer the questions below.

Are any of your stickers near the water?

Do you consider Boston Harbor part of your open space network?

*If so, tell us a little bit about that space. If not, tell us a little bit about why you think that is.*

*Somewhat, but I see the Harbor as a lost opportunity. Only 1 beach in EB. We need docks for H<sub>2</sub>O transportation, kayaking, interacting w/ the H<sub>2</sub>O.*

*It is hard to interact w/ the H<sub>2</sub>O*

Do you regularly use open spaces that are not in East Boston?

*Tell us a little bit about what makes those spaces important to you.*

*yes, Charlestown Spaulding park  
Downtown, Boston Common + Boston Garden*

## Háblanos sobre tu espacio abierto

Ahora que te has tomado algo de tiempo mapeando de tu red de espacio abierto, por favor tómate un momento para contestar estas preguntas.

¿Tienes alguna de tus pegatinas cerca del agua?

¿Consideras el Puerto de Boston parte de tu red de espacio abierto?

*En caso afirmativo, háblanos sobre tu espacio abierto. En caso negativo, dínos cuál puede ser la razón.*

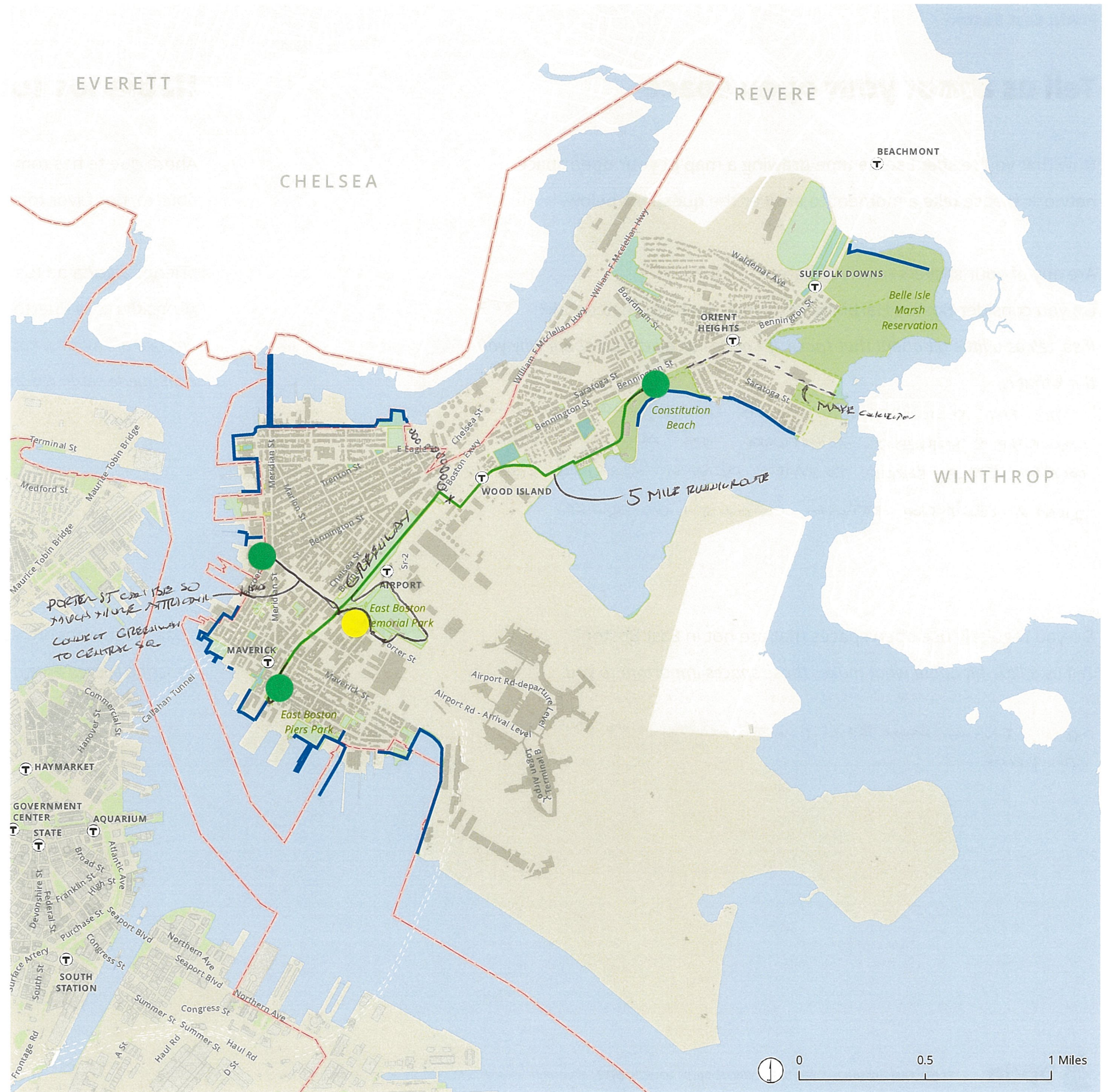
¿Usas regularmente espacios abiertos que no están en East Boston?

*Describe brevemente qué tienen para tí de importante esos espacios.*



# Draw a map of your open space

## Mapea tu espacio abierto



- Harborwalk
- East Boston Greenway
- Designated Port Area



## Tell us about your open space

Now that you've spent some time drawing a map of your open space network, please take a moment to answer the questions below.

Are any of your stickers near the water? *YES*

Do you consider Boston Harbor part of your open space network? *YES*

*If so, tell us a little bit about that space. If not, tell us a little bit about why you think that is.*

*THE EAST BOSTON HARBOUR WALK HAS SO MUCH POTENTIAL IF IT WAS CONNECTED & WORKED AS A NETWORK. IT'S ALSO THE PERFECT LOCATION FOR A BARRIER TO PROTECT AGAINST SEA LEVEL RISE. WOULD A CONNECTION BETWEEN CONDO ST & DAY SQUARE*

Do you regularly use open spaces that are not in East Boston?

*Tell us a little bit about what makes those spaces important to you.*

*YES, I WORK DOWN TOWN & GO TO C.C. PARK & THE PARKS WHERE TO RELAX.*

## Háblanos sobre tu espacio abierto

Ahora que te has tomado algo de tiempo mapeando de tu red de espacio abierto, por favor tómate un momento para contestar estas preguntas.

¿Tienes alguna de tus pegatinas cerca del agua?

¿Consideras el Puerto de Boston parte de tu red de espacio abierto?

*En caso afirmativo, háblanos sobre tu espacio abierto. En caso negativo, díenos cuál puede ser la razón.*

¿Usas regularmente espacios abiertos que no están en East Boston?

*Describe brevemente qué tienen para tí de importante esos espacios.*



# Draw a map of your open space

## Mapea tu espacio abierto



- Harborwalk
- East Boston Greenway
- Designated Port Area




## Tell us about your open space

Now that you've spent some time drawing a map of your open space network, please take a moment to answer the questions below.

Are any of your stickers near the water? *yes*

Do you consider Boston Harbor part of your open space network? *yes*

If so, tell us a little bit about that space. If not, tell us a little bit about why you think that is.



Do you regularly use open spaces that are not in East Boston?

Tell us a little bit about what makes those spaces important to you.

more walking inner city — comm. area — stromw/esp.  
— bost. comm.

hard to do w/ my dog typically  
~~that he is~~ not allowed or not b/c of size (labrador)



love to take the T + get him + I to the harbor, areas + green space

## Háblanos sobre tu espacio abierto

Ahora que te has tomado algo de tiempo mapeando de tu red de espacio abierto, por favor tómate un momento para contestar estas preguntas.

¿Tienes alguna de tus pegatinas cerca del agua?

¿Consideras el Puerto de Boston parte de tu red de espacio abierto?

En caso afirmativo, háblanos sobre tu espacio abierto. En caso negativo, dínos cuál puede ser la razón.

Nature / green

safety & accessibility (time open + close)

improve, preserve, grow

¿Usas regularmente espacios abiertos que no están en East Boston?

Describe brevemente qué tienen para tí de importante esos espacios.



10presti → piers → egg hill → st → suffolk.



# Draw a map of your open space

Mapea tu espacio abierto

- Harborwalk
- East Boston Greenway
- Designated Port Area





## Tell us about your open space

Now that you've spent some time drawing a map of your open space network, please take a moment to answer the questions below.

Are any of your stickers near the water?

Do you consider Boston Harbor part of your open space network?

*If so, tell us a little bit about that space. If not, tell us a little bit about why you think that is.*

YES HARBOR WALK IS CRITICAL OPEN SPACE AS A CONNECTOR TO DIFFERENT PARTS OF THE NEIGHBORHOOD BY FOOT AND BY BICYCLES

Do you regularly use open spaces that are not in East Boston?

*Tell us a little bit about what makes those spaces important to you.*

YES, COMMONWEALTH MALL, BACK BAY  
A VERY NICE PLACE TO WALK, PARALLEL BUT AWAY FROM TRAFFIC

ANY WHERE THERE IS A ~~EDGE~~ AN  
EDGE/THRESHOLD BEACHES/SOUTHIE

## Háblanos sobre tu espacio abierto

Ahora que te has tomado algo de tiempo mapeando de tu red de espacio abierto, por favor tómate un momento para contestar estas preguntas.

¿Tienes alguna de tus pegatinas cerca del agua?

¿Consideras el Puerto de Boston parte de tu red de espacio abierto?

*En caso afirmativo, háblanos sobre tu espacio abierto. En caso negativo, díenos cuál puede ser la razón.*

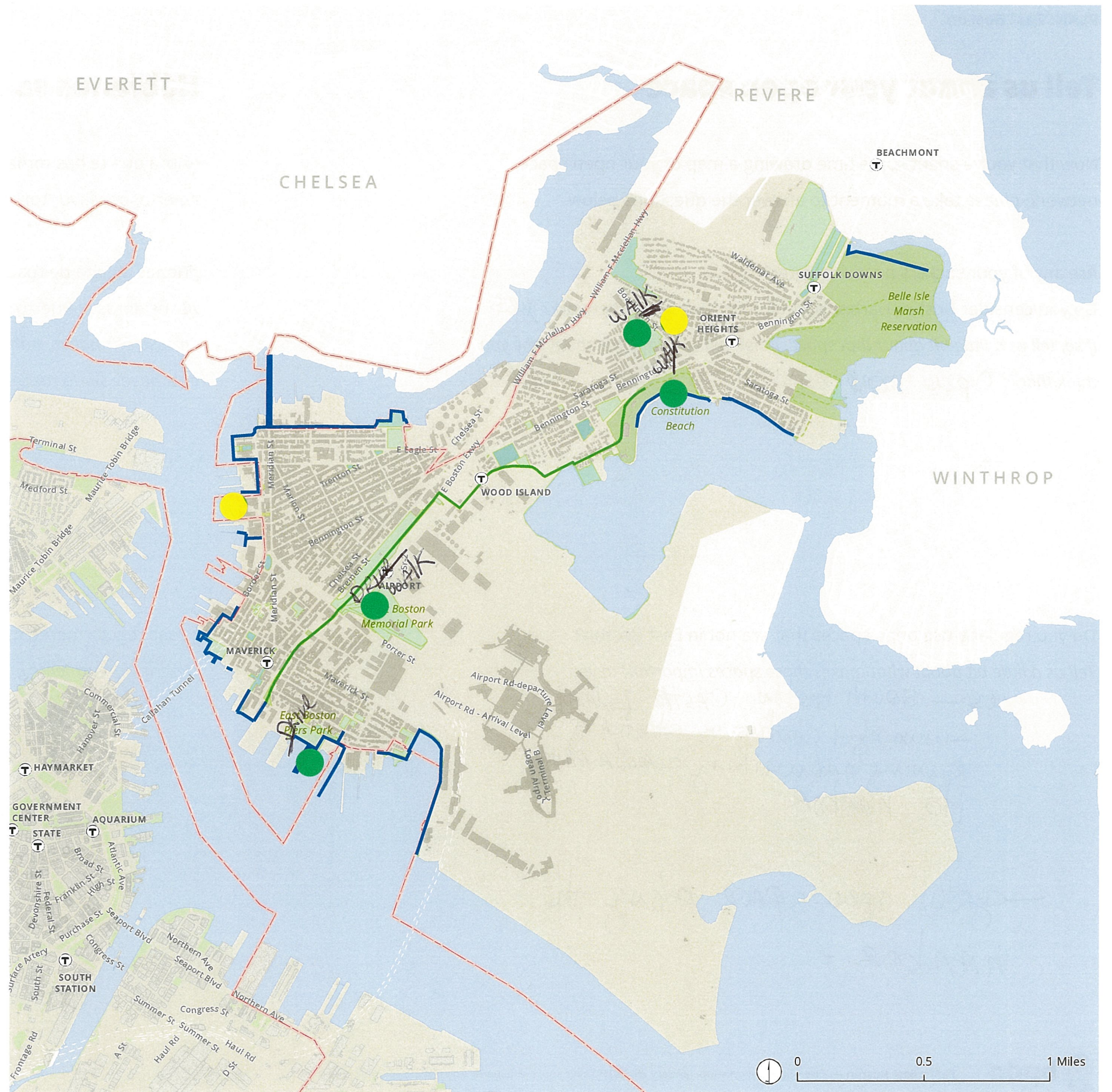
¿Usas regularmente espacios abiertos que no están en East Boston?

*Describe brevemente qué tienen para tí de importante esos espacios.*



# Draw a map of your open space

## Mapea tu espacio abierto



- Harborwalk
- East Boston Greenway
- Designated Port Area



## Tell us about your open space

Now that you've spent some time drawing a map of your open space network, please take a moment to answer the questions below.

Are any of your stickers near the water? *YES*

Do you consider Boston Harbor part of your open space network? *YES*

*If so, tell us a little bit about that space. If not, tell us a little bit about why you think that is. OPEN MORE SPACE ON THE HARBOR.*

Do you regularly use open spaces that are not in East Boston?

*Tell us a little bit about what makes those spaces important to you.*

*YES — SOUTH BOSTON — CASTLE ISLAND.  
— wonderful continuous stretch of  
running and walking CORRIDOR ALONG  
the HARBOR.*

*— GROW OPEN SPACE ALONG THE  
HARBOR. —*

## Háblanos sobre tu espacio abierto

Ahora que te has tomado algo de tiempo mapeando de tu red de espacio abierto, por favor tómate un momento para contestar estas preguntas.

¿Tienes alguna de tus pegatinas cerca del agua?

¿Consideras el Puerto de Boston parte de tu red de espacio abierto?

*En caso afirmativo, háblanos sobre tu espacio abierto. En caso negativo, díenos cuál puede ser la razón.*

¿Usas regularmente espacios abiertos que no están en East Boston?

*Describe brevemente qué tienen para tí de importante esos espacios.*



● I love ways up to the north in Salem

PLAN: East Boston

# Draw a map of your open space

## Mapea tu espacio abierto

Considering open spaces together is vital. Harbor walk should be completed.

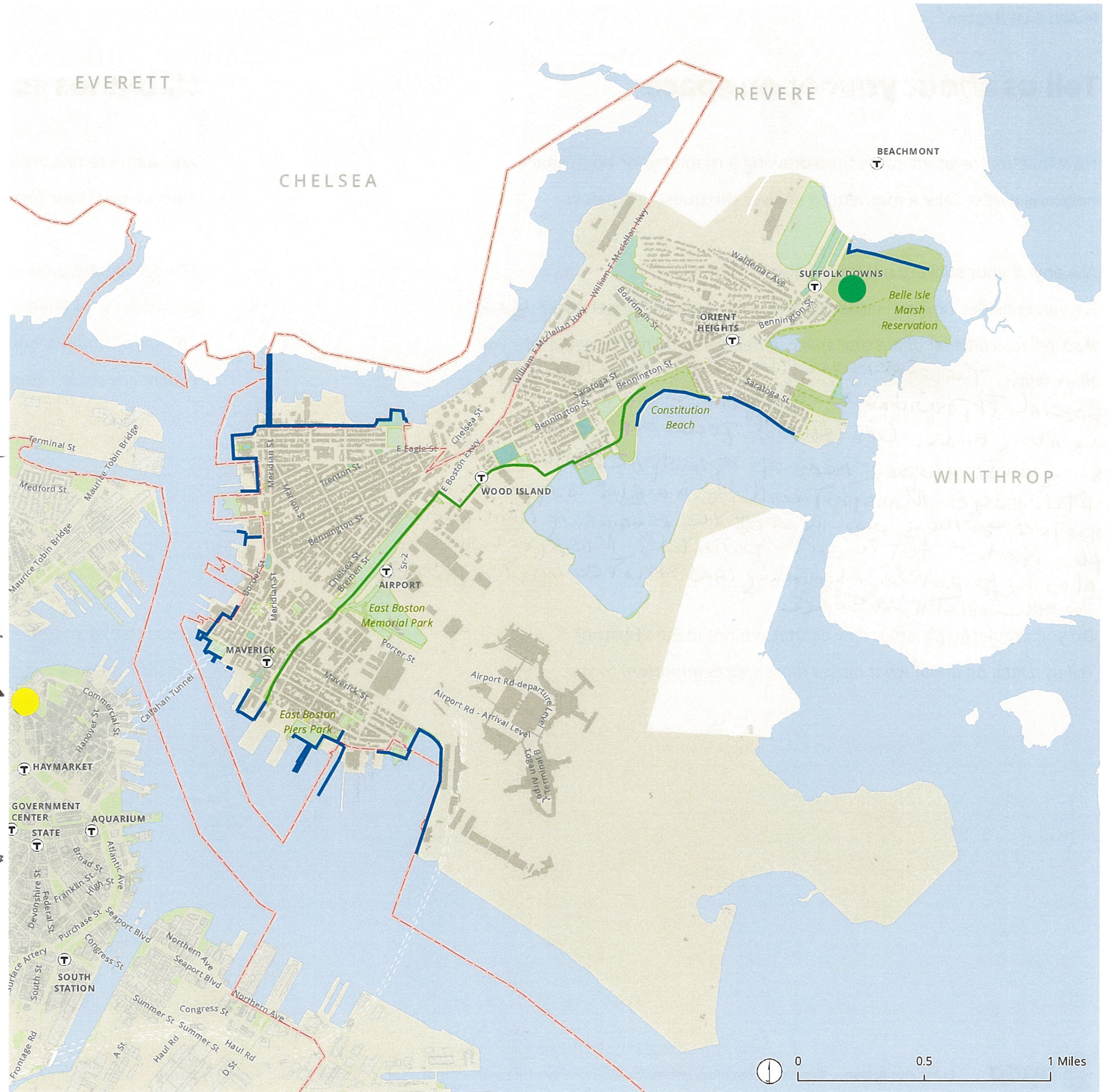
Is there room along the Blue Line to extend the greenway to the north?

Think about small urban gardens throughout East Boston. Every neighborhood should have an urban garden. It brings people together, gets them outdoors and it nourishes souls.

Look for ways to get people out on their water in small boats & kayaks.

Keep an eye on the few remaining private parcels, don't enable development that keeps us from connecting the Harborwalk.

- Harborwalk
- East Boston Greenway
- Designated Port Area





## Tell us about your open space

Now that you've spent some time drawing a map of your open space network, please take a moment to answer the questions below.

Are any of your stickers near the water? *yes*

Do you consider Boston Harbor part of your open space network? *yes*

*If so, tell us a little bit about that space. If not, tell us a little bit about why you think that is. The water is one thing that makes Boston special. It provides visual openness, it is vital to migratory birds. We should focus on protecting every undeveloped acre of open space along the water's edge. Massport will be a major supporter of protection - they own most of the remaining land along the harbor but it isn't "protected". Massport should also help protect adjoining land that connects people to the water's edge.*

Do you regularly use open spaces that are not in East Boston?

Tell us a little bit about what makes those spaces important to you.

## Háblanos sobre tu espacio abierto

Ahora que te has tomado algo de tiempo mapeando de tu red de espacio abierto, por favor tómate un momento para contestar estas preguntas.

¿Tienes alguna de tus pegatinas cerca del agua?

¿Consideras el Puerto de Boston parte de tu red de espacio abierto?

*En caso afirmativo, háblanos sobre tu espacio abierto. En caso negativo, dínos cuál puede ser la razón.*

¿Usas regularmente espacios abiertos que no están en East Boston?

Describe brevemente qué tienen para tí de importante esos espacios.

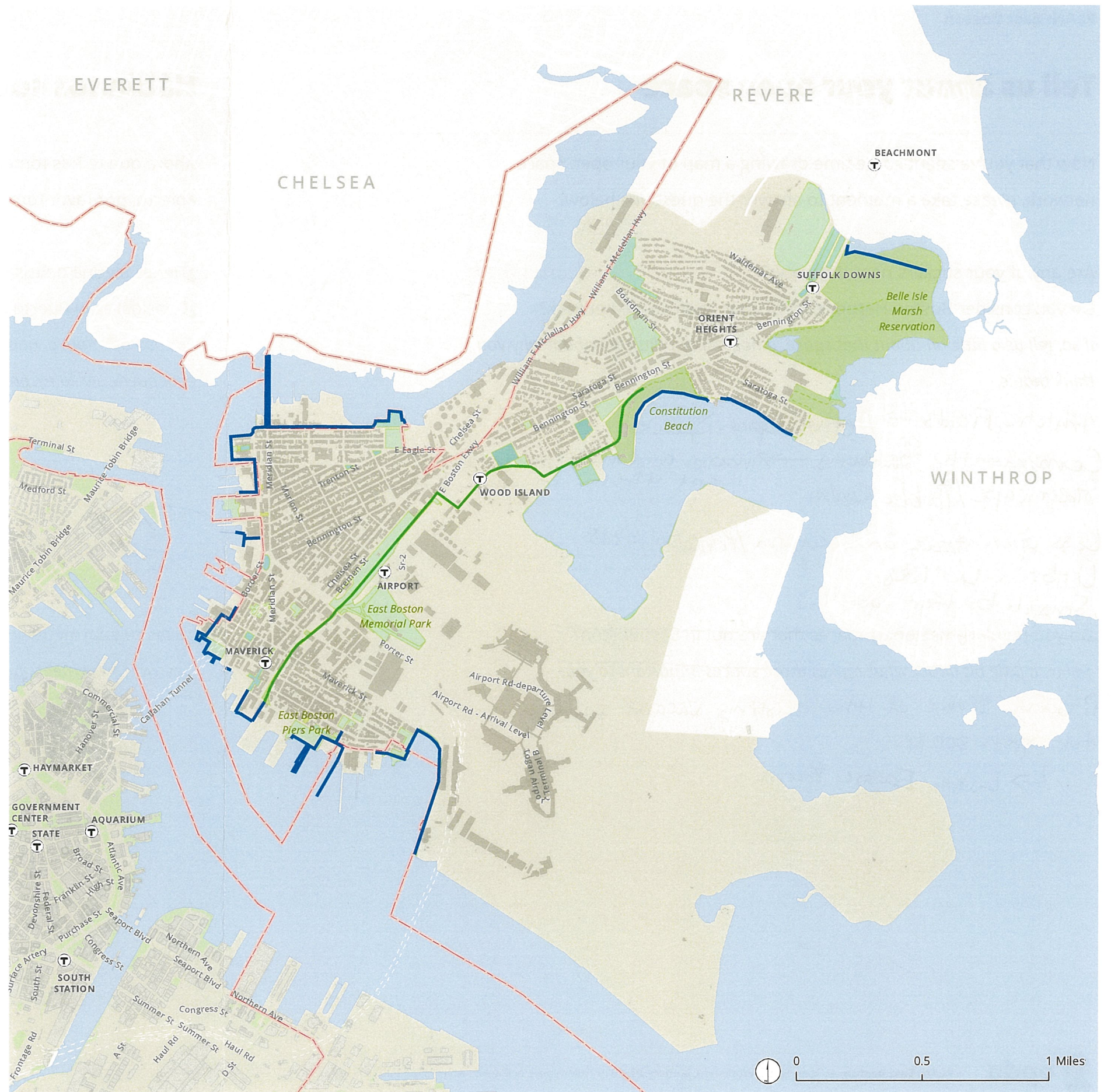


## Draw a map of your open space

### Mapea tu espacio abierto

- A lot of interconnectedness along greenway to parks near the airport
- It would be great for the harborwalk do a complete circuit
- Eagle Hill seems devoid of parks/open space.
- There doesn't seem to be a lot of interconnectedness
- What are the opportunities to connect the open spaces especially in Etb.
- Love walking through the greenway
  - ↳ would be nice to have extend
- There are little pockets along the harborwalk that are great for sitting
- Could do more w/ bike lanes/paths.
- Waterfront is considered part of my open space
- What can we do as families as well?
- "The water is a quiet space for reflection. The salt air is refreshing"
- Some parts are connected nicely. Can we find more ways to connect to the rest of it.

- Harborwalk
- East Boston Greenway
- Designated Port Area





## Tell us about your open space

Now that you've spent some time drawing a map of your open space network, please take a moment to answer the questions below.

Are any of your stickers near the water?

Do you consider Boston Harbor part of your open space network?

*If so, tell us a little bit about that space. If not, tell us a little bit about why you think that is.*

Athletic Fields → Active Open Space  
Community Gardens → more and more people will want them in the future  
Streetscape / Public Realm

Less open space on Lexington / Princeton areas  
Urban Wilds  
Small buffer parks

~~Do you regularly use open spaces that are not in East Boston?~~

~~Tell us a little bit about what makes those spaces important to you.~~

Preserve some of the existing vacant parcels for open space.

↳ Like Eastic Farm

## Háblanos sobre tu espacio abierto

Ahora que te has tomado algo de tiempo mapeando de tu red de espacio abierto, por favor tómate un momento para contestar estas preguntas.

¿Tienes alguna de tus pegatinas cerca del agua?

¿Consideras el Puerto de Boston parte de tu red de espacio abierto?

*En caso afirmativo, háblanos sobre tu espacio abierto. En caso negativo, díenos cuál puede ser la razón.*

¿Usas regularmente espacios abiertos que no están en East Boston?

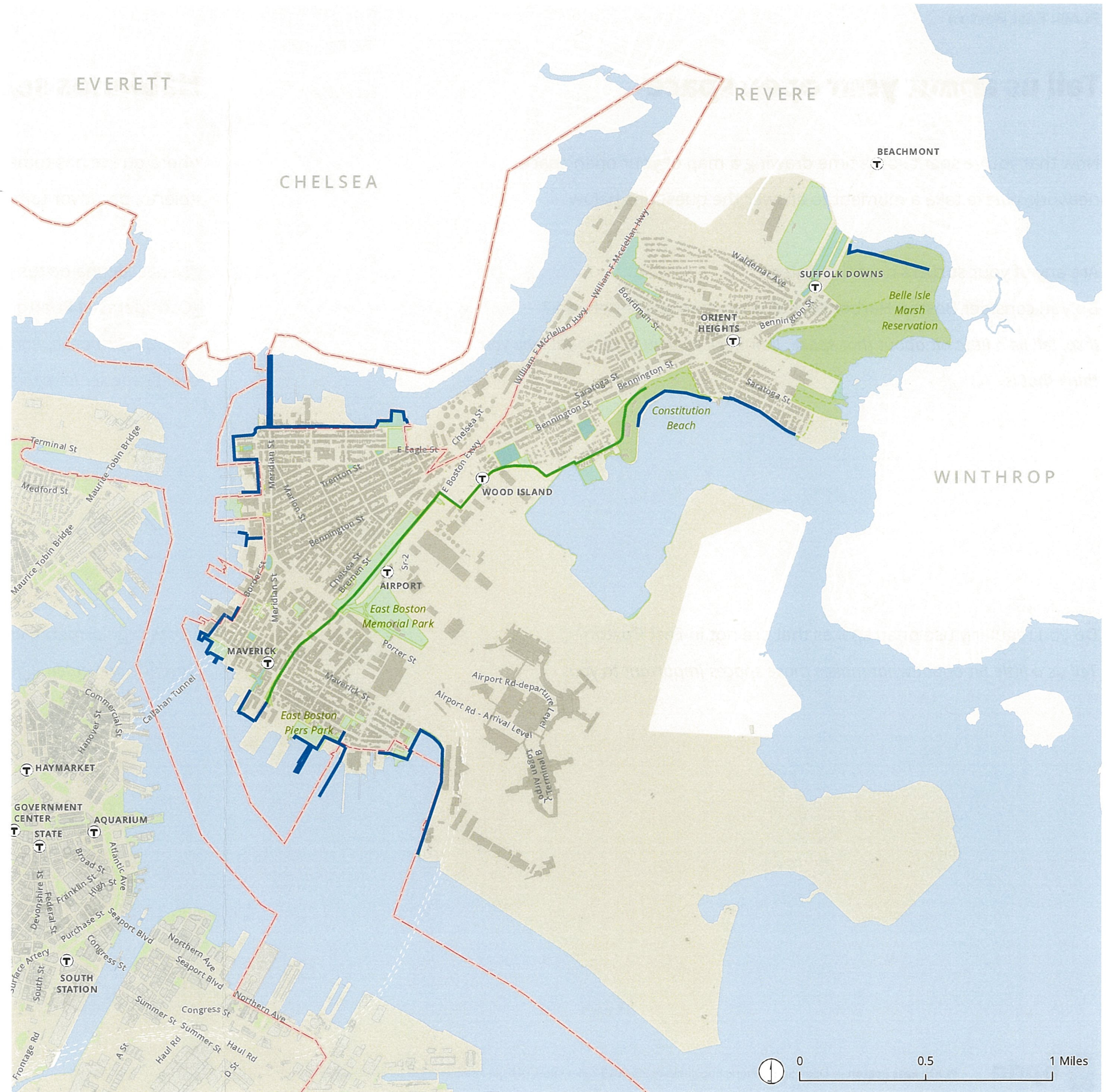
*Describe brevemente qué tienen para tí de importante esos espacios.*



## Draw a map of your open space

### Mapea tu espacio abierto

- where's there space, do more programming to invite people to use it
- Continue the greenway north bound.



- Harborwalk
- East Boston Greenway
- Designated Port Area



## Tell us about your open space

Now that you've spent some time drawing a map of your open space network, please take a moment to answer the questions below.

Are any of your stickers near the water?

Do you consider Boston Harbor part of your open space network?

*If so, tell us a little bit about that space. If not, tell us a little bit about why you think that is.*

Do you regularly use open spaces that are not in East Boston?

*Tell us a little bit about what makes those spaces important to you.*

## Háblanos sobre tu espacio abierto

Ahora que te has tomado algo de tiempo mapeando de tu red de espacio abierto, por favor tómate un momento para contestar estas preguntas.

¿Tienes alguna de tus pegatinas cerca del agua?

¿Consideras el Puerto de Boston parte de tu red de espacio abierto?

*En caso afirmativo, háblanos sobre tu espacio abierto. En caso negativo, díenos cuál puede ser la razón.*

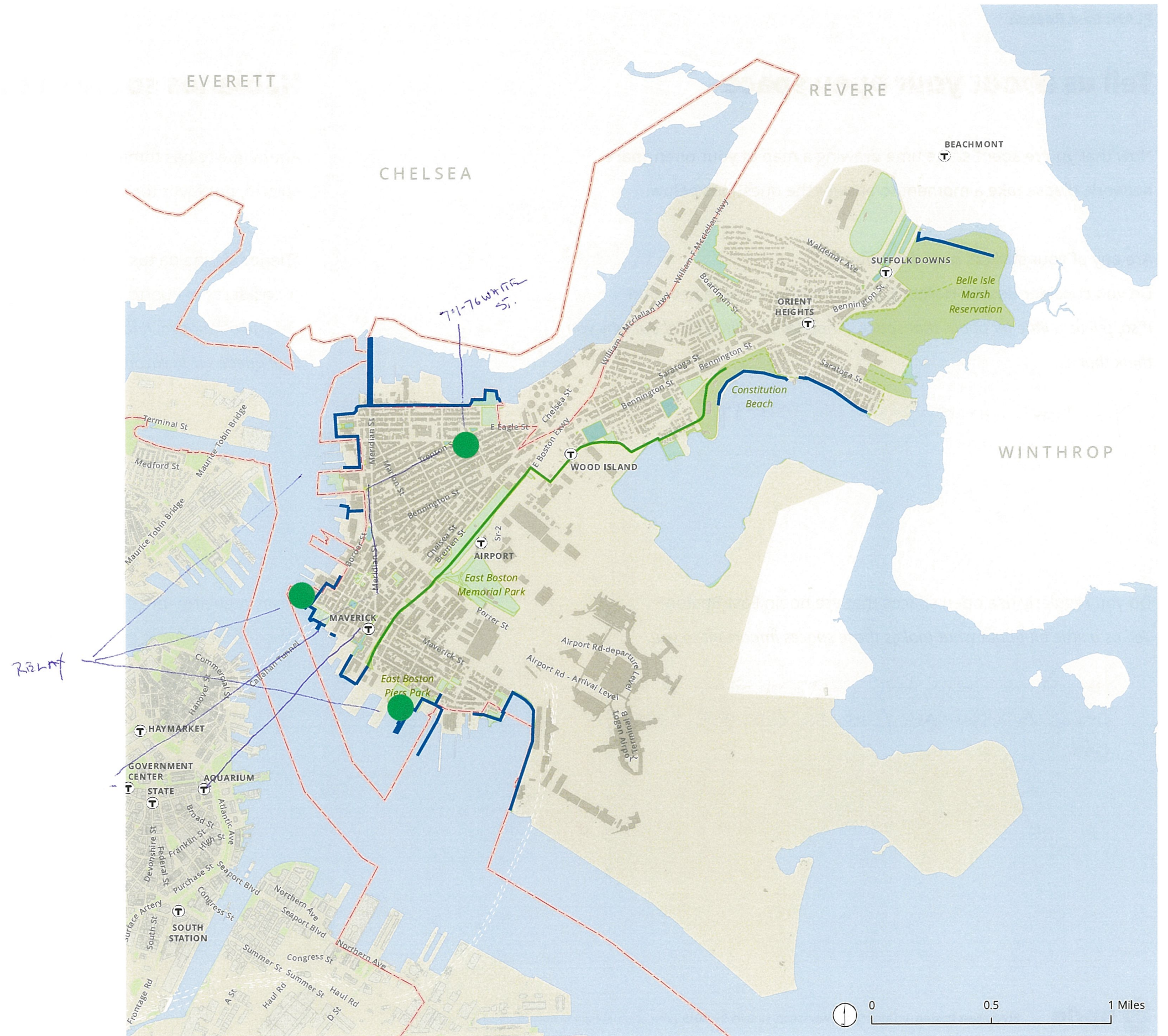
¿Usas regularmente espacios abiertos que no están en East Boston?

*Describe brevemente qué tienen para tí de importante esos espacios.*



# Draw a map of your open space

Mapea tu espacio abierto





## Tell us about your open space

Now that you've spent some time drawing a map of your open space network, please take a moment to answer the questions below.

Are any of your stickers near the water?

Do you consider Boston Harbor part of your open space network?

*If so, tell us a little bit about that space. If not, tell us a little bit about why you think that is.*

Yes. I love looking out over the water at the city.

Do you regularly use open spaces that are not in East Boston?

*Tell us a little bit about what makes those spaces important to you.*

Yes. Open spaces help provide a sense of calm and normalcy in an otherwise hectic city.

## Háblanos sobre tu espacio abierto

Ahora que te has tomado algo de tiempo mapeando de tu red de espacio abierto, por favor tómate un momento para contestar estas preguntas.

¿Tienes alguna de tus pegatinas cerca del agua?

¿Consideras el Puerto de Boston parte de tu red de espacio abierto?

*En caso afirmativo, háblanos sobre tu espacio abierto. En caso negativo, díenos cuál puede ser la razón.*

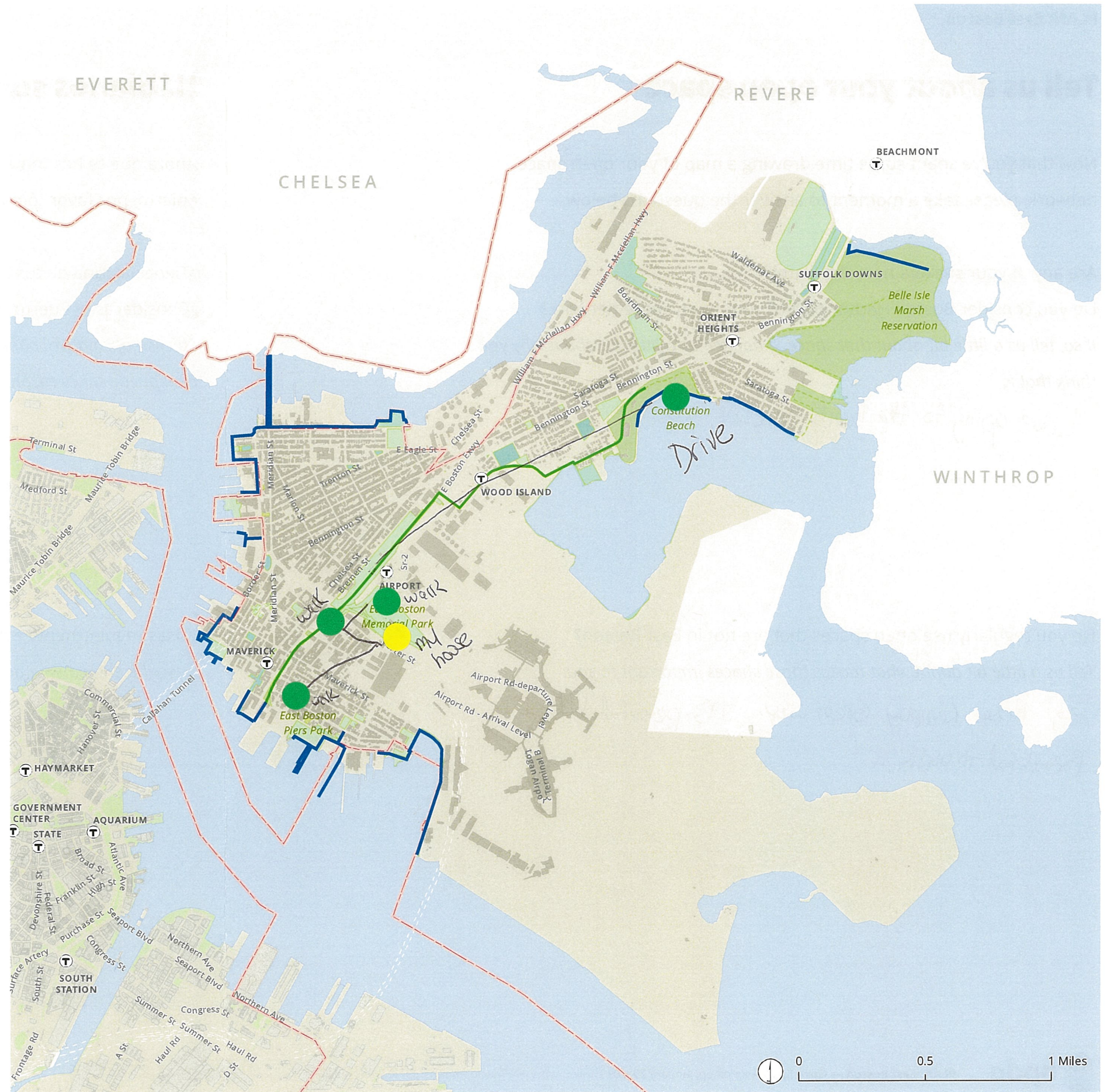
¿Usas regularmente espacios abiertos que no están en East Boston?

*Describe brevemente qué tienen para tí de importante esos espacios.*



# Draw a map of your open space

Mapea tu espacio abierto



- Harborwalk
- East Boston Greenway
- Designated Port Area



## Tell us about your open space

Now that you've spent some time drawing a map of your open space network, please take a moment to answer the questions below.

Are any of your stickers near the water? *yes*

Do you consider Boston Harbor part of your open space network?

*If so, tell us a little bit about that space. If not, tell us a little bit about why you think that is.*

*Love going to the beach & relax.*

Do you regularly use open spaces that are not in East Boston?

*Tell us a little bit about what makes those spaces important to you.*

*Yes, Rose Kennedy Green way. It's peaceful & beautiful to walk.*

## Háblanos sobre tu espacio abierto

Ahora que te has tomado algo de tiempo mapeando de tu red de espacio abierto, por favor tómate un momento para contestar estas preguntas.

¿Tienes alguna de tus pegatinas cerca del agua?

¿Consideras el Puerto de Boston parte de tu red de espacio abierto?

*En caso afirmativo, háblanos sobre tu espacio abierto. En caso negativo, díenos cuál puede ser la razón.*

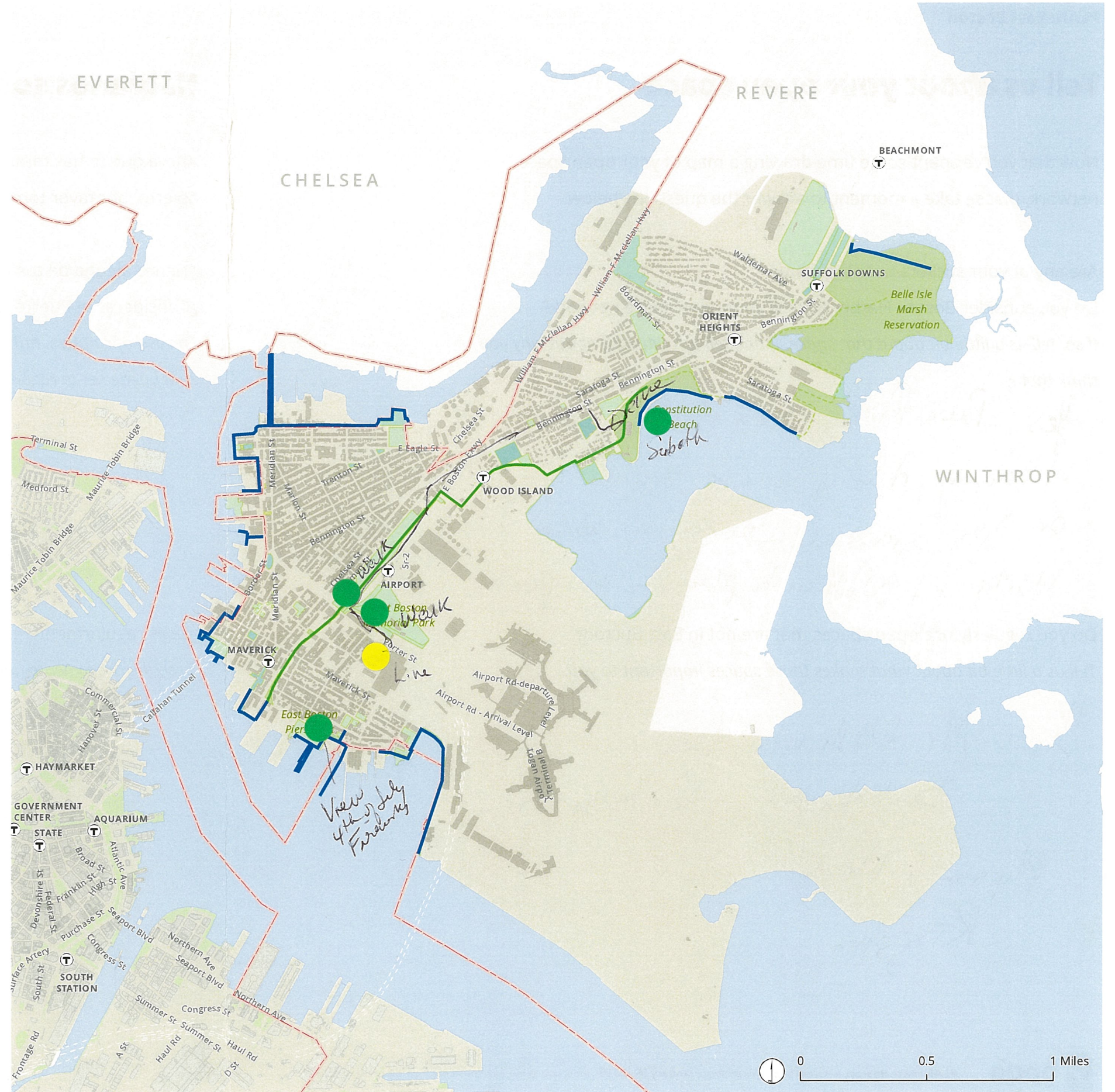
¿Usas regularmente espacios abiertos que no están en East Boston?

*Describe brevemente qué tienen para tí de importante esos espacios.*



# Draw a map of your open space

Mapea tu espacio abierto



- Harborwalk
- East Boston Greenway
- Designated Port Area



## Tell us about your open space

Now that you've spent some time drawing a map of your open space network, please take a moment to answer the questions below.

Are any of your stickers near the water?

Do you consider Boston Harbor part of your open space network?

*If so, tell us a little bit about that space. If not, tell us a little bit about why you think that is.*

Yes, Piers Park during the Summer nights w/ Family, during events such as Fireworks or City Sponsored events or when family visits w/ children to play in the park.

Do you regularly use open spaces that are not in East Boston?

*Tell us a little bit about what makes those spaces important to you.*

Yes: Mt. Washington Area  
Berkshires, Penbody etc.  
Plymouth Harbor  
Kingston.

## Háblanos sobre tu espacio abierto

Ahora que te has tomado algo de tiempo mapeando de tu red de espacio abierto, por favor tómate un momento para contestar estas preguntas.

¿Tienes alguna de tus pegatinas cerca del agua?

¿Consideras el Puerto de Boston parte de tu red de espacio abierto?

*En caso afirmativo, háblanos sobre tu espacio abierto. En caso negativo, díenos cuál puede ser la razón.*

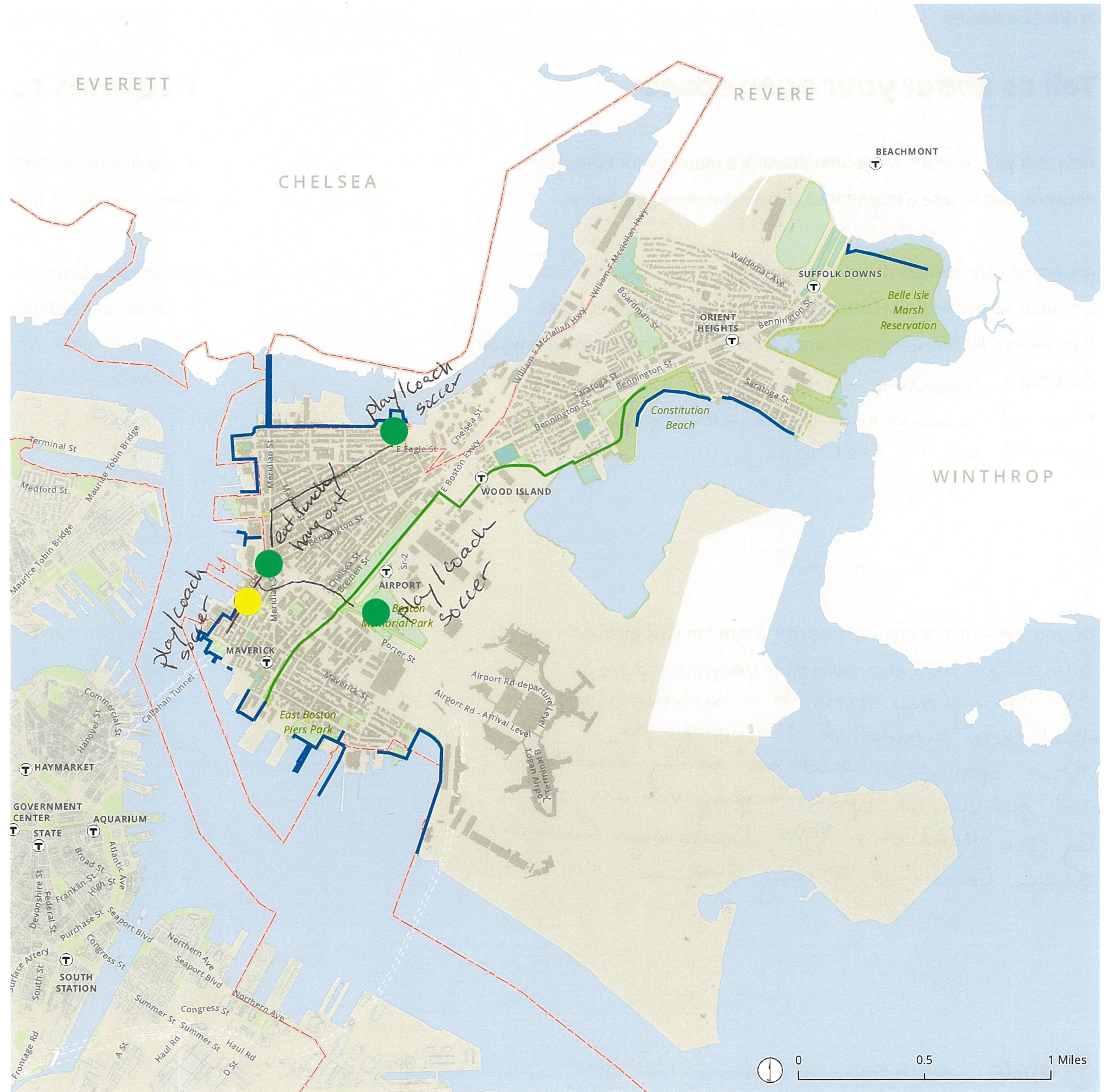
¿Usas regularmente espacios abiertos que no están en East Boston?

*Describe brevemente qué tienen para tí de importante esos espacios.*



# Draw a map of your open space

Mapea tu espacio abierto



- Harborwalk
- East Boston Greenway
- Designated Port Area



## Tell us about your open space

Now that you've spent some time drawing a map of your open space network, please take a moment to answer the questions below.

Are any of your stickers near the water? *Yes*

Do you consider Boston Harbor part of your open space network?

*If so, tell us a little bit about that space. If not, tell us a little bit about why you think that is. Somewhat - if the harbor walk was more of a continuous uninterrupted path, I would use it more.*

Do you regularly use open spaces that are not in East Boston?

*Tell us a little bit about what makes those spaces important to you.*

*Yes, having easy access to wide-open space that feels outside of the city. Also, active open spaces that are easily accessible and provide an option to play various sports. Eg. The Middlesex Fells, Cambridge Commons, Boston Commons, Dilboy Stadium*

## Háblanos sobre tu espacio abierto

Ahora que te has tomado algo de tiempo mapeando de tu red de espacio abierto, por favor tómate un momento para contestar estas preguntas.

¿Tienes alguna de tus pegatinas cerca del agua?

¿Consideras el Puerto de Boston parte de tu red de espacio abierto?

*En caso afirmativo, háblanos sobre tu espacio abierto. En caso negativo, dínos cuál puede ser la razón.*

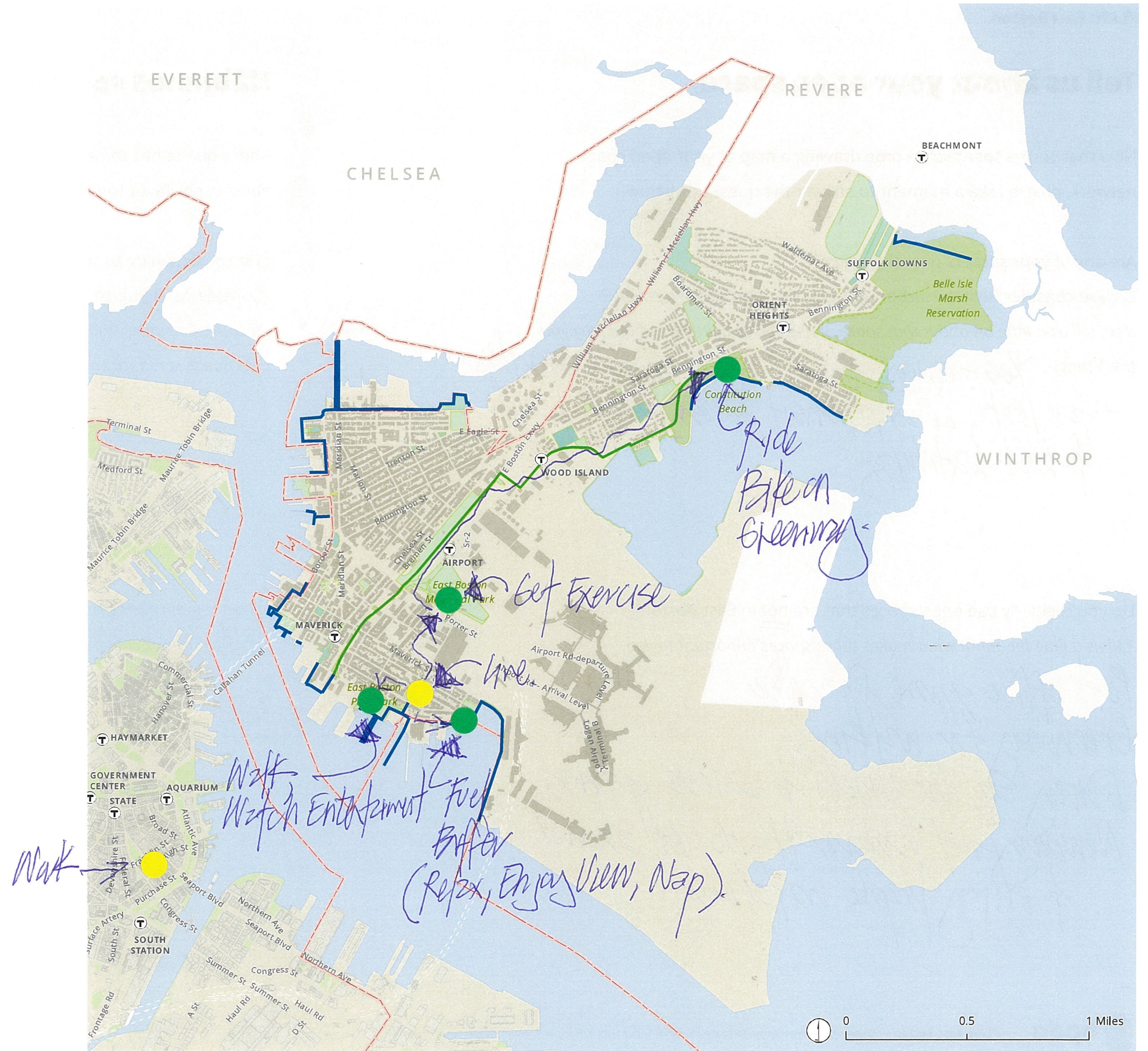
¿Usas regularmente espacios abiertos que no están en East Boston?

*Describe brevemente qué tienen para tí de importante esos espacios.*



# Draw a map of your open space

## Mapea tu espacio abierto





## Tell us about your open space

Now that you've spent some time drawing a map of your open space network, please take a moment to answer the questions below.

Are any of your stickers near the water?

Do you consider Boston Harbor part of your open space network?

If so, tell us a little bit about that space. If not, tell us a little bit about why you think that is.

Yes - enjoy it & use it in various capacities  
- for look, relax, transit across harbor, people  
& boat watching

Do you regularly use open spaces that are not in East Boston?

Tell us a little bit about what makes those spaces important to you.

Post Office square for coffee  
Greenway for walking  
Dewey Sq for lunch & various options.  
Newburyport harborwalk to get around  
& enjoy people watching

## Háblanos sobre tu espacio abierto

Ahora que te has tomado algo de tiempo mapeando de tu red de espacio abierto, por favor tómate un momento para contestar estas preguntas.

¿Tienes alguna de tus pegatinas cerca del agua?

¿Consideras el Puerto de Boston parte de tu red de espacio abierto?

En caso afirmativo, háblanos sobre tu espacio abierto. En caso negativo, dínos cuál puede ser la razón.

¿Usas regularmente espacios abiertos que no están en East Boston?

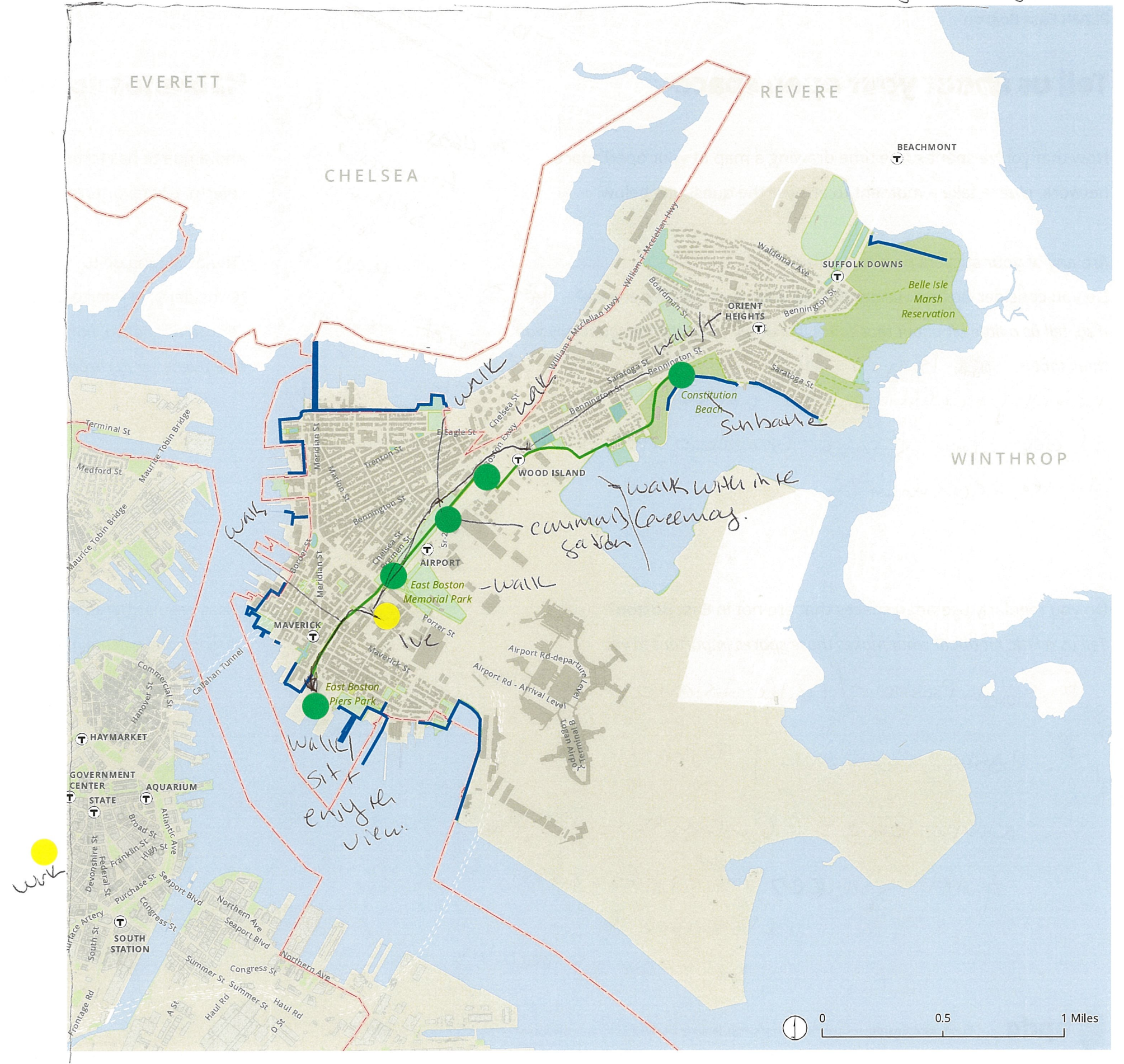
Describe brevemente qué tienen para tí de importante esos espacios.



# Draw a map of your open space

## Mapea tu espacio abierto

*extend greenway to Revere*



- Harborwalk
- East Boston Greenway
- Designated Port Area



make paths  
-bike paths

## Tell us about your open space

Now that you've spent some time drawing a map of your open space network, please take a moment to answer the questions below.

Are any of your stickers near the water? *yes*

Do you consider Boston Harbor part of your open space network? *yes.*

If so, tell us a little bit about that space. If not, tell us a little bit about why you think that is. *Bay by the water is relaxing + quiet + refreshing + calming. the water/harbor is part of our open space because it is connected to the community.*

\* car space for families to Salem to picnics + lunch + cookout.

Do you regularly use open spaces that are not in East Boston? *yes.*

Tell us a little bit about what makes those spaces important to you.

\* more paths like the greenway to East Boston.

Salem Willard  
Rockport, MA

South Boston / Castle Island - walk.

Boston Common / Public Garden.

North End - Columbus Park.

quiet spaces for reflection + relaxation -

salt air is healthy.

## Háblanos sobre tu espacio abierto

Ahora que te has tomado algo de tiempo mapeando de tu red de espacio abierto, por favor tómate un momento para contestar estas preguntas.

¿Tienes alguna de tus pegatinas cerca del agua?

¿Consideras el Puerto de Boston parte de tu red de espacio abierto?

En caso afirmativo, háblanos sobre tu espacio abierto. En caso negativo, díenos cuál puede ser la razón.

¿Usas regularmente espacios abiertos que no están en East Boston?

Describe brevemente qué tienen para tí de importante esos espacios.



# Draw a map of your open space

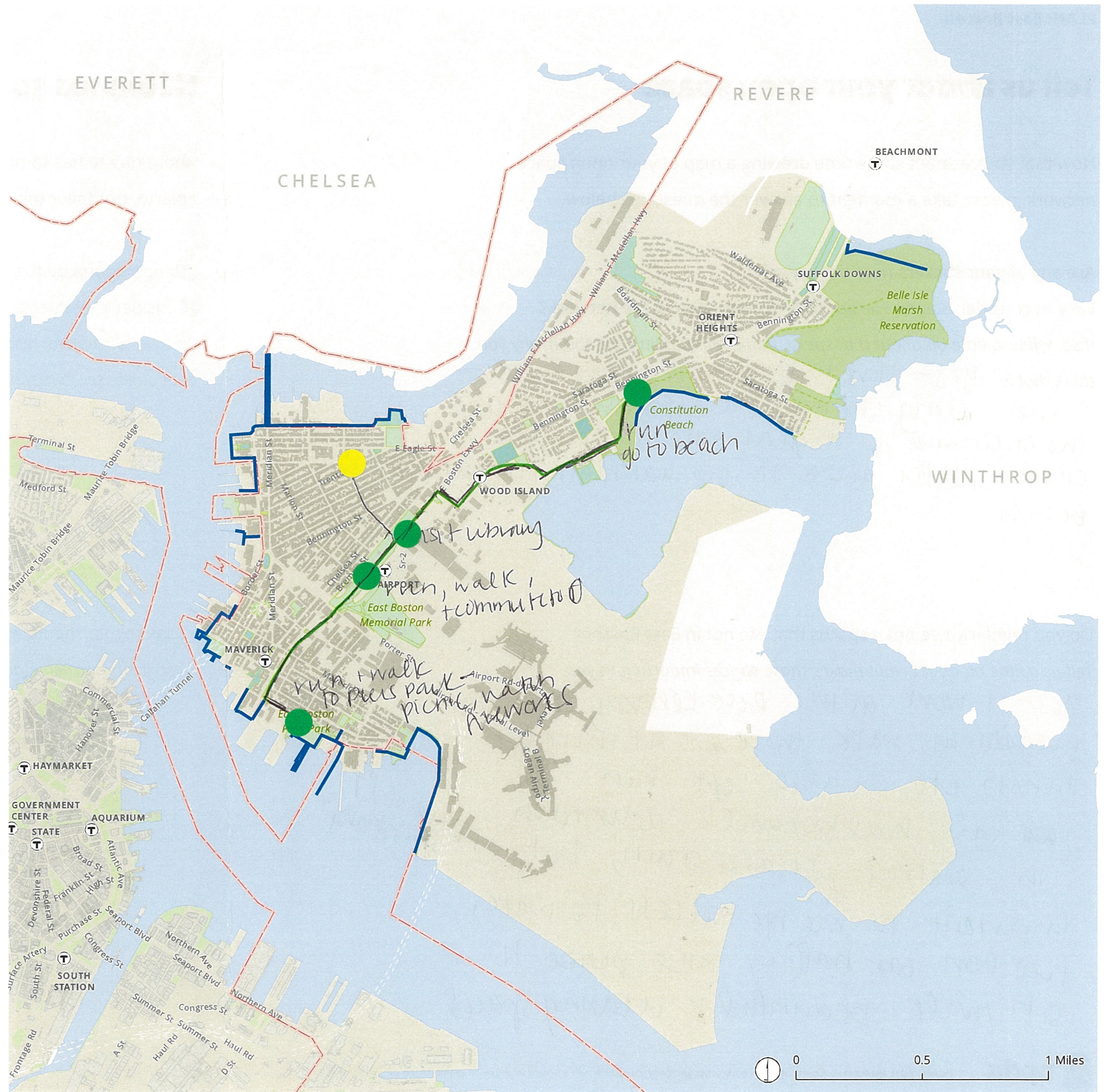
## Mapea tu espacio abierto

opportunities to <sup>touch/</sup> access water

connect harborwalk



- Harborwalk
- East Boston Greenway
- Designated Port Area





## Tell us about your open space

Now that you've spent some time drawing a map of your open space network, please take a moment to answer the questions below.

Are any of your stickers near the water?

Do you consider Boston Harbor part of your open space network?

*If so, tell us a little bit about that space. If not, tell us a little bit about why you think that is.*

yes - I love to be near or on the water - I run along the water a couple times a week. The Greenway is a great amenity to allow easier, safer access to the waterfront + Tenshukhan Beach.

Do you regularly use open spaces that are not in East Boston?

*Tell us a little bit about what makes those spaces important to you.*

yes - I work on the Rose Kennedy Greenway + regularly walk there + sit there at lunch etc. I also ~~often~~ run ~~at~~ on harborwalk downtown, in Southie, Charlestown, Dot. + reverse/withrop  
Important to me b/c access to water, free from car traffic, nice place to sit/walk. Beautiful + relaxing spaces.

## Háblanos sobre tu espacio abierto

Ahora que te has tomado algo de tiempo mapeando de tu red de espacio abierto, por favor tómate un momento para contestar estas preguntas.

¿Tienes alguna de tus pegatinas cerca del agua?

¿Consideras el Puerto de Boston parte de tu red de espacio abierto?

*En caso afirmativo, háblanos sobre tu espacio abierto. En caso negativo, díenos cuál puede ser la razón.*

¿Usas regularmente espacios abiertos que no están en East Boston?

*Describe brevemente qué tienen para tí de importante esos espacios.*