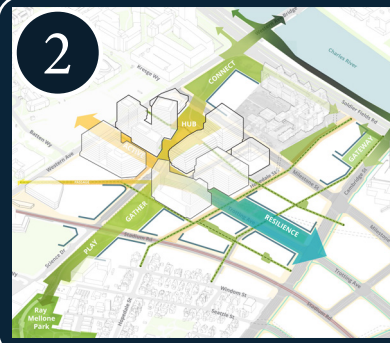


MARCO PARA EL PLAN DE DISTRITO Y VÍA VERDE DE HARVARD ERCPÚBLICOS ESTÁ ABIERTO.



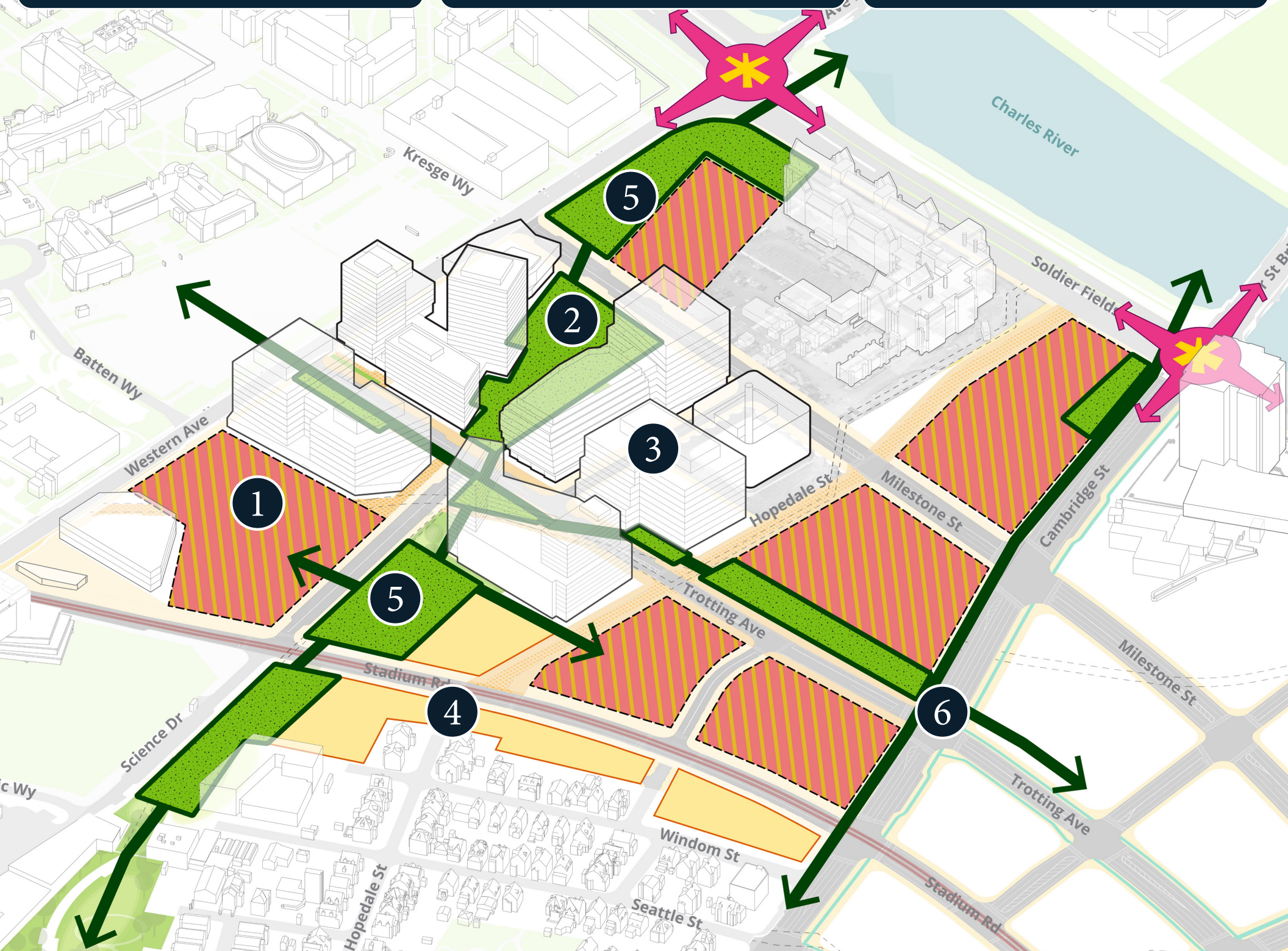
1
Uso mixto: Núcleo de innovaci: Una combinación flexible de usos de laboratorio, oficina e investigación que afianza puestos de trabajo y favorece el crecimiento económico a largo plazo.



2
Vía verde central: Una vía verde continua de este a oeste que conecta Western Ave al Río Charles y actúa como eje central de los espacios públicos del distrito.



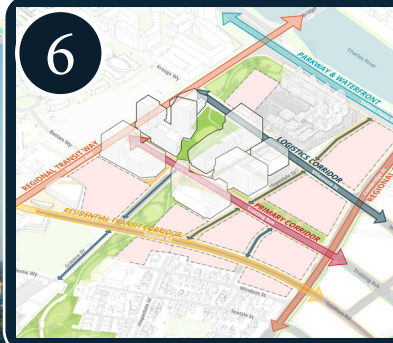
3
Centro de innovación y empleo: El ERC está diseñado como un importante centro de empleo para Boston, basado en usos comerciales, tecnológicos y de investigación, que favorece el crecimiento económico a largo plazo.



4
Límites residenciales: Viviendas, incluidas unidades de tamaño familiar, ubicadas a lo largo de Stadium Road y Cambridge Street para hacer una transición hacia el vecindario.



5
Nuevo espacio abierto programable: El plan introduce espacios abiertos flexibles y programables, entre ellos, un nuevo espacio verde frente a Western Avenue y un nuevo espacio abierto programable a lo largo de Stadium Road.



6
Corredores multimodales: Uso de tierras organizado alrededor de calles transitables, aptas para bicicletas y orientadas al tránsito que conectan el distrito con Western Ave, Cambridge St y la futura West Station.



EL PERÍODO DE 30 DÍAS PARA LA REVISIÓN Y RECEPCIÓN DE COMENTARIOS

Consulte Bostonplans.org para obtener

