




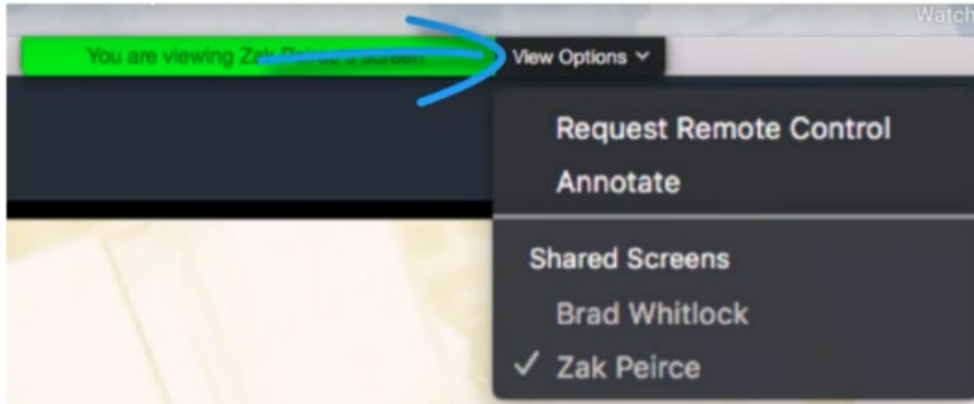
# Atelye Travay Vizyalizasyon Pak Estasyonman BWSC

PLAN: Nubian Square – 14 Mas 2023

# Entèpretasyon ak Tradiksyon




“Spanish” –pou Panyòl  
“Haitian Creole” –pou Kreyòl Ayisyen  
“English” – for Anglè  
“Cape Verdean Creole” - Kreyòl Kapvè




# Konsèy pou aplikasyon Zoom la

Byenveni ! Men kèk konsèy sou kijan pou itilize Zoom pou moun ki fenk ap itilize l yo.


Kontwòl ou yo afiche nan pati anba ekran an



Itilize fonksyonalite tchat la pou ekri yon kòmantè oswa poze yon kesyon nenpòt lè w vle fè sa –Manm RSMPOC/ BPDA yo pral anime tchat la



Pou w kapab leve men w, klike sou "Participants" (Patisipan) ki nan pati anba ekran w lan, epi apre sa chwazi opsyon "Raise hand" (Leve Men) nan espas patisipan an, oswa peze \*9 sou telefòn ou



Mete sou silans/Retire sou silans – Opsyon sa ap mete patisipan yo sou silans pandan prezantasyon an – animatè an pral retire w sou silans pandan konvèsasyon an si ou leve men w epi si se tou pa w pou w pale. Pou w kapab mete oswa retire sou silans, peze \*6 sou telefòn ou an.



Aktive/Dezaktive opsyon videyo ou an

# Anrejistreman Reyinyon an

Sou demann manm kominote an, yo pral filme epi afiche evènman sa a sou sit entènèt Teren Pakin BWSC an nan <https://bit.ly/BWSCParkingLots> pou moun ki pa kapab patisipe nan evènman an an dirèk sou Zoom.

Epi tou, li posib pou gen patisipan ki ap filme reyinyon an ak kamera telefòn yo oswa lòt aparèy. Si ou pa swete yo filme w pandan reyinyon an, tanpri dezaktive mikwo w ak kamera w. Si kamera oswa mikwo w dezaktive, ou kapab toujou patisipe atravè fonksyonalite tchat tèks la.

# Règleman Zoom Yo

Nou vle asire ke konvèsasyon sa a se yon bèl eksperyans pou tout patisipan yo.

Tanpri rete an silans jiskaske yo rele w. Si ou ta renmen pale pandan tan sa a, tanpri itilize fonksyon "Leve men" nan Zoom pou yon moderatè BPDA ka re-aktive patisipan yo. Tanpri respekte tan youn lòt.

Nou mande pou patisipan yo limite kesyon yo pou lòt moun ka patisipe nan diskisyon an. Si w gen plis kesyon, tanpri tann jiskaske tout lòt moun ki asiste yo gen opòtinite pou yo poze kesyon.

Si nou pa kapab reponn kesyon w lan nan reyinyon sa a, tanpri mete yo nan chat la nan fen oswa voye yon imèl bay [jonathan.short@boston.gov](mailto:jonathan.short@boston.gov).

**Pou kontni tout reyinyon:**

**<https://bit.ly/BWSCParkingLots>**

# Ajannda

- Komisyon Dlo ak Egou Boston [BWSC] Teren Pakin (6:20-6:35pm)
- K&R (6:35-6:45pm)
- Egzèsis Vizyon (6:45-7:25pm)
- Pwochen Etap yo (7:25-7:30pm)

Si w gen yon atik swivi, tanpri kontakte Jonathan Short ([Jonathan.Short@Boston.gov](mailto:Jonathan.Short@Boston.gov)) epi n ap kontakte w opli vit ke posib.

# Teren Pakin BWSC

---

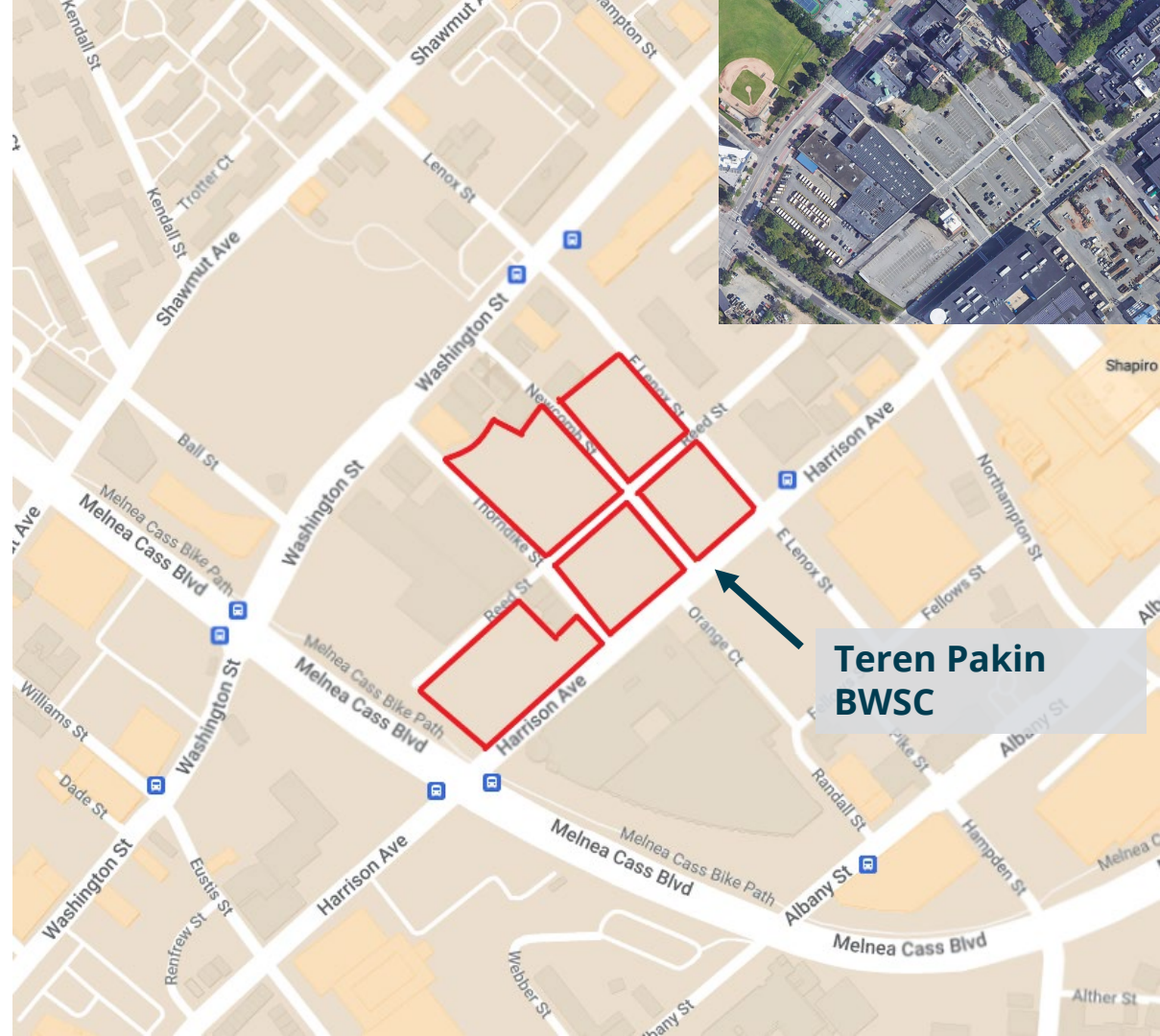
*Rebecca Hansen, Director of Real Estate*

*Yarisamar Cortez, Planner*



# Teren Pakin BWSC

<b>Swen ak gad</b>	BWSC & BPDA
<b>Sipèfisi pwopriyete</b>	4.39 Kawotè
<b>Itilizasyon Aktyèl</b>	Teren Pakin ke BWSC Vacant Land jere



# Istwa

Pasèl yo te vid depi 1977.

Yo te itilize teren an anvan pou endistri biznis, enstitisyonèl, komèsyal.

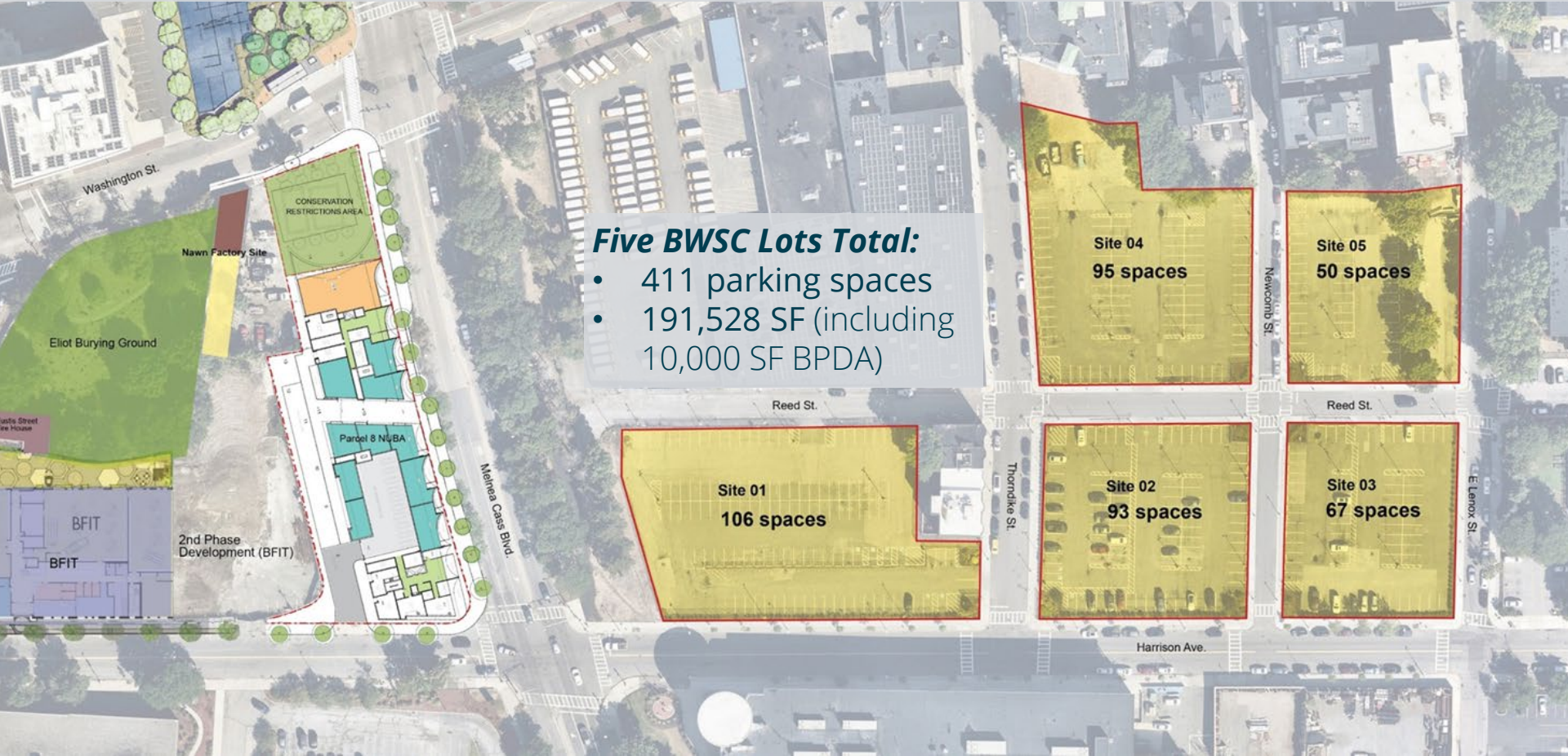
Raze tè apre devlopman Plan Jeneral 1975 pou Vil Boston ak Rejyonal Core.

Yo te itilize teren an pou pakin depi lè sa a.





# Kondisyon Aktyèl yo



## **Five BWSC Lots Total:**

- 411 parking spaces
- 191,528 SF (including 10,000 SF BPDA)

**Site 04**  
**95 spaces**

**Site 05**  
**50 spaces**

**Site 01**  
**106 spaces**

**Site 02**  
**93 spaces**

**Site 03**  
**67 spaces**

Nawn Factory Site

Eliot Burying Ground

CONSERVATION  
RESTRICTIONS AREA

Parcel 8 NUBA

2nd Phase  
Development (BFIT)

Washington St.

Reed St.

Harrison Ave.

Washington St.

MetLife Area Blvd.

Thorncliffe St.

Newcomb St.

E Lanox St.

BFIT

BFIT



# Atik 25A Distri Sipèpozisyon rezilyans nan inondasyon kotyè yo








# Poukisa kounye a?

## Kontwòl teren nan tout vil la

- Odit Tè a se yon envantè sou tout pwopriyete vil la posede ki vid oswa ki pa itilize.
- Done yo pral gide Vil la nan satisfè bezwen ki pi ijan nan Boston enkli lojman abòdab, devlopman kominotè, ak rezistans klima

## Lwa Finansman sou Plan Sekou Ameriken

- Majstra Wu te dedye lajan atravè Lwa sou Plan Sekou Ameriken (ARPA) pou konstwi lojman abòdab nan kominote ki gen revni melanje sou pwopriyete kle yo idantifye nan odit tè a.
- Sous finansman enpòtan sa a dwe angaje nan 2024.



## Public Land for Public Good: Citywide Land Audit



# Objektif Lojman Roxbury

Nouvo lojman yo nan Roxbury ta dwe konplemantè epi ajoute nan lojman ki egziste deja yo. Nouvo lojman yo ta dwe gen rezilta ki annaprè yo :

- ***Yon nivo abòdabilite*** pou reponn a bezwen fanmi ki gen revni fèb ak modere epi sipòte kwasans ak siksè detayan lokal yo, founisè sèvis, ak restoran yo.
- ***Amelyore opòtinite pou vin pwopriyetè-kay ak devlope opòtinite richès***

Sèvi ak Pasèl Piblik pou satisfè bezwen lojman kominote a konsistan avèk planifikasyon ki etabli

- [Roxbury Strategic Master Plan \(2004\)](#),
- [PLAN: Nubian Square \(2019\)](#)

# Objektif Vil

Vil Boston an gen yon ti ponyen objektif kle pou sit la(yo), sa ki gen ladan:

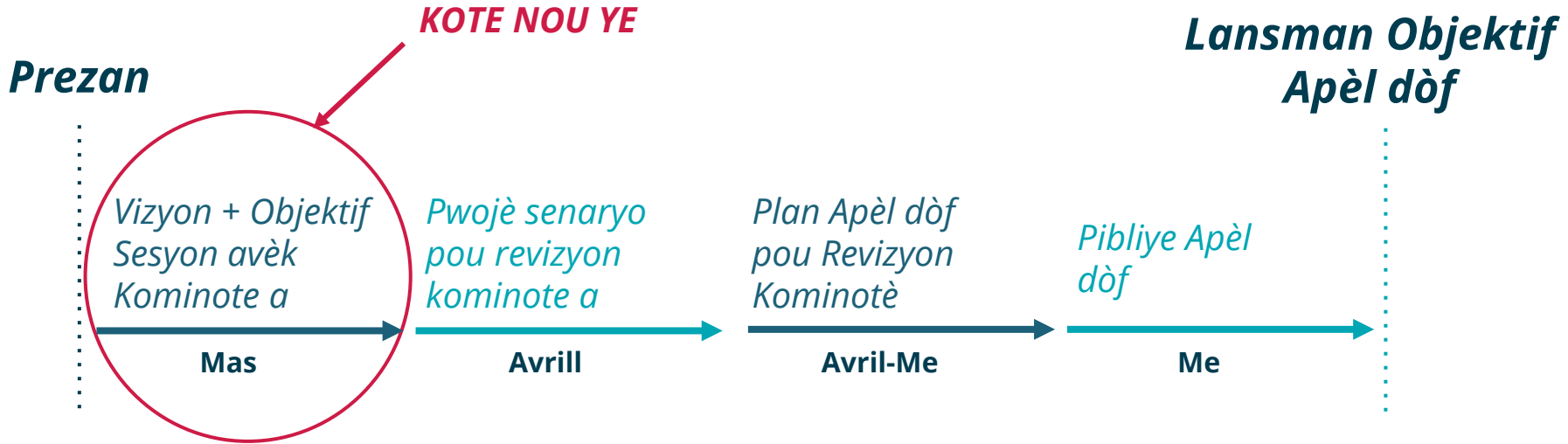
- ***Planifikasyon ki chita sou Devlopman - Delivre sou bezwen ak dezi kle kominote yo ki dekri nan [PLAN: Nubian Square \(2019\)](#) ak [Roxbury Strategic Master Plan \(2004\)](#)***
- **Kreye Lojman abòdab**
- Prezève 400 espas pakin pou BWSC atravè konstriksyon garaj pakin.
- Sipòte biznis k ap sèvi nan kominote a
- Kreye twotwa laj ak espas pou pyebwa nan lari yo, liy bisiklèt pwoteje, ban, ak anpil espas pou mache (sa vle di, aplike Gid Konplete Streets Boston yo)
- Kreye epi konekte espas ouvè



# Pwosesis Apèl d'òf pou Teren Piblik yo

1. Fè **yon dilijans rezonab ak planifikasyon estratejik** pou detèmine ki pasèl tè pou emèt pou devlopman
2. Dirije yon **pwosesis kominotè** pou tande kòmantè sou itilizasyon apwopriye ak direktiv konsepsyon
3. Bay yon **demann pou pwopozisyon (RFP)** ki ouvri pou tout moun ki reponn yo. RFP yo mete direktiv pou pwopozisyon, kondisyon pou soumèt, ak kritè evalyasyon.
4. **Evalye** pwopozisyon yo avèk kòmantè kominote a

# Kalandriye



# Kesyon?

*(Tanpri kenbe kòmantè yo nan 2 minit  
pou nou ka tande tout moun! Mèsi!)*

# Aktivite Vizyon

---

*Rebecca Hansen, Direktè Imobilye*

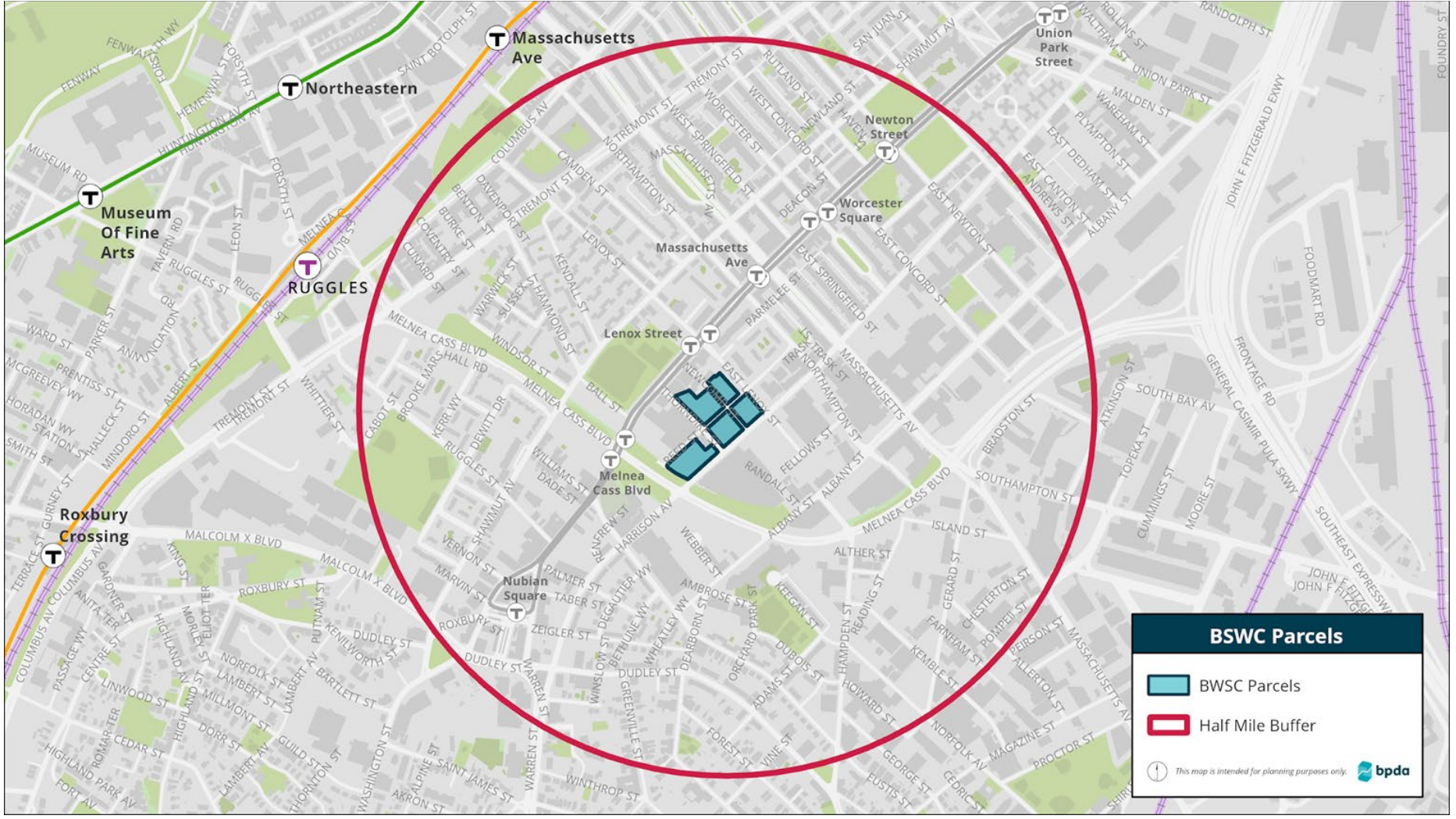
# Aktivite Vizyon

**Lojman**

**Aktivasyon ak ekipman  
Premye etaj la**

**Espas Ouvè**

**Mobilite**



**BSWC Parcels**

-  BSWC Parcels
-  Half Mile Buffer

 This map is intended for planning purposes only. 

# Lojman

**PLAN: Deskripsyon Nubian Square ...** Pou satisfè bezwen ki egziste nan Nubian Square, Vil Boston ap konsantre sou prezèvasyon lojman abòdab ki egziste deja epi sèvi ak pwosesis RFP pou kreye inite adisyonèl **pou yon pi gwo nivo revni.**

Priyore Prensipal Kominote a:

- Yon seri nivo abòdab
- Amelyore opòtinite pou pwopriyetè kay ak devlope richès
- Sipòte, amelyore, ak devlope ekonomi lokal la atravè devlopman plizyè itilizasyon

# Diskisyon sou Lojman

1. Ki nivo abòdabilite yo ta dwe vize?
2. Kisa ki ta dwe melanj pwopriyetè pou inite lwaye yo?
3. Ki kalite lojman yo ta dwe enkli? (egzanp kontra enfòmèl ant, granmoun aje/sipò, elèv, atis, elatriye)

***Nòt an dirèk sou Diskisyon Kominotè yo:***

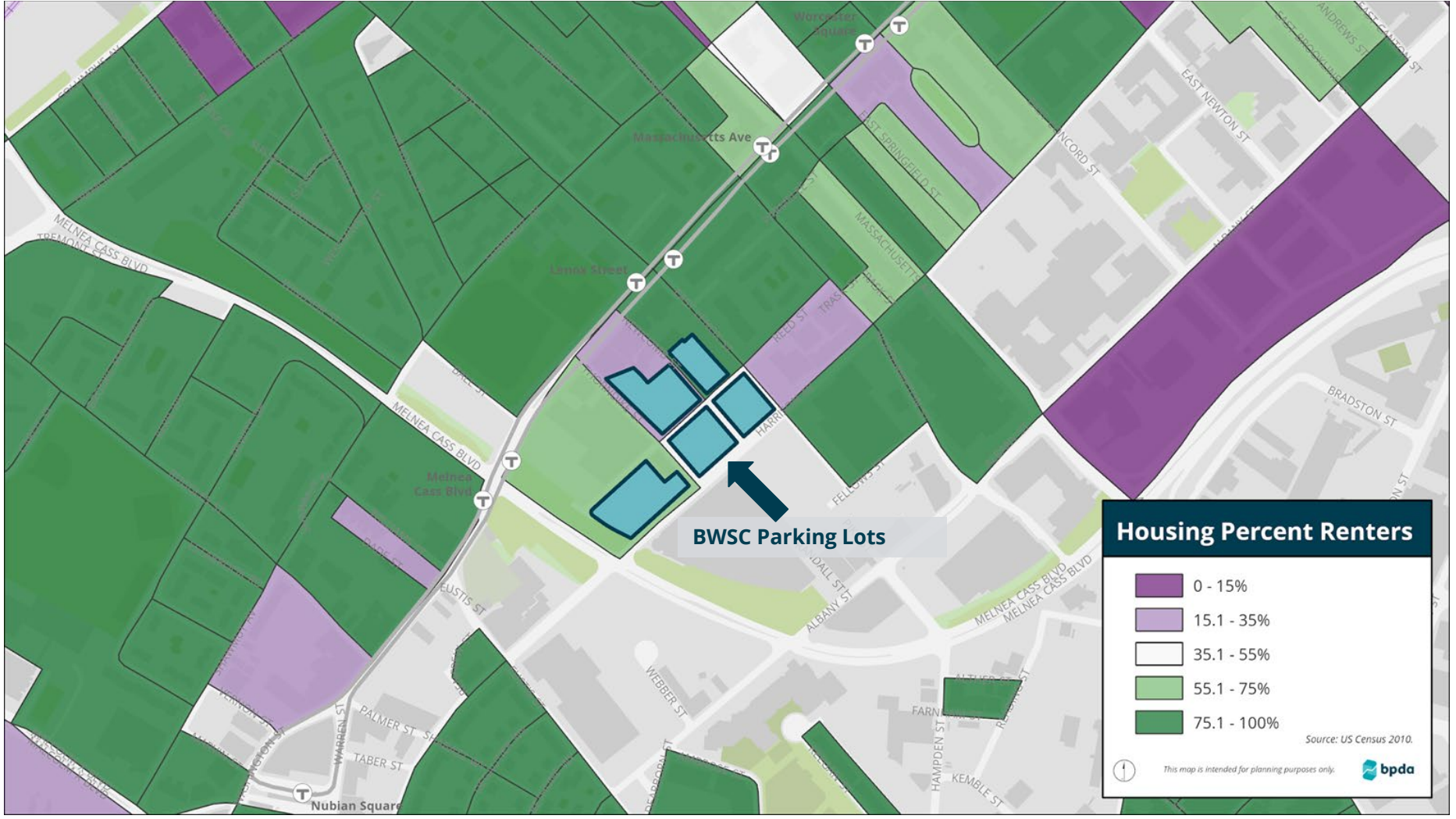




## Housing

- Apartments
- Condo
- Residential/Commercial
- Single Family
- Multi-Family
- Boston Housing Authority

**BWSC Parking Lots**



**BWSC Parking Lots**

**Housing Percent Renters**

- 0 - 15%
- 15.1 - 35%
- 35.1 - 55%
- 55.1 - 75%
- 75.1 - 100%

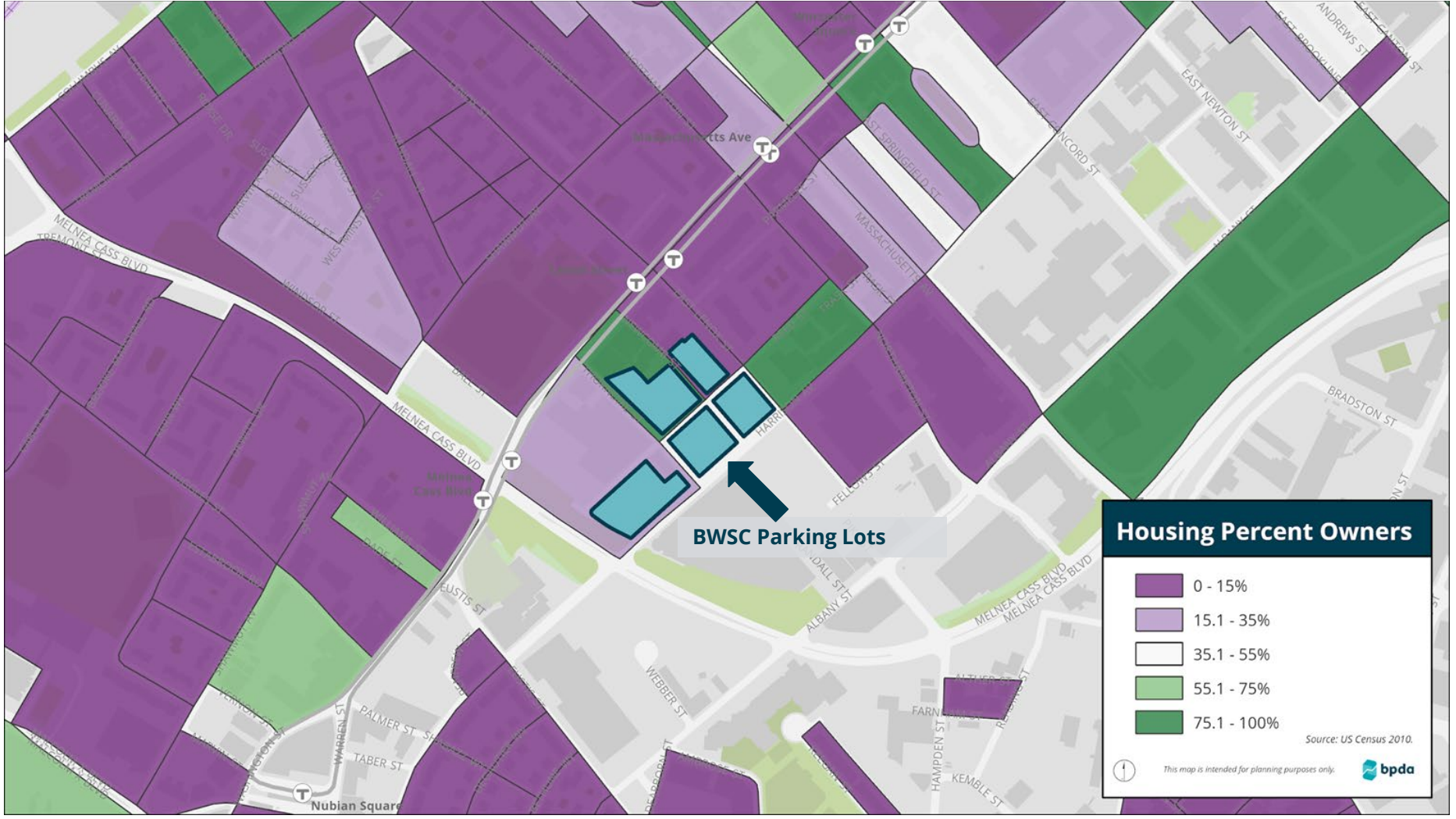
Source: US Census 2010.








This map is intended for planning purposes only.









### Housing Percent Owners

	0 - 15%
	15.1 - 35%
	35.1 - 55%
	55.1 - 75%
	75.1 - 100%

Source: US Census 2010.

 This map is intended for planning purposes only. 

# Aktivasyon ak ekipman Premye etaj la

**PLAN: Nubian Square / Deskripsyon RSMP ...** Youn nan objektif devlopman ekonomik prensipal yo se pou ankouraje aktivman yon ekonomi dirab ak divès ki konsantre sou opòtinite travay ak kreyasyon richès.

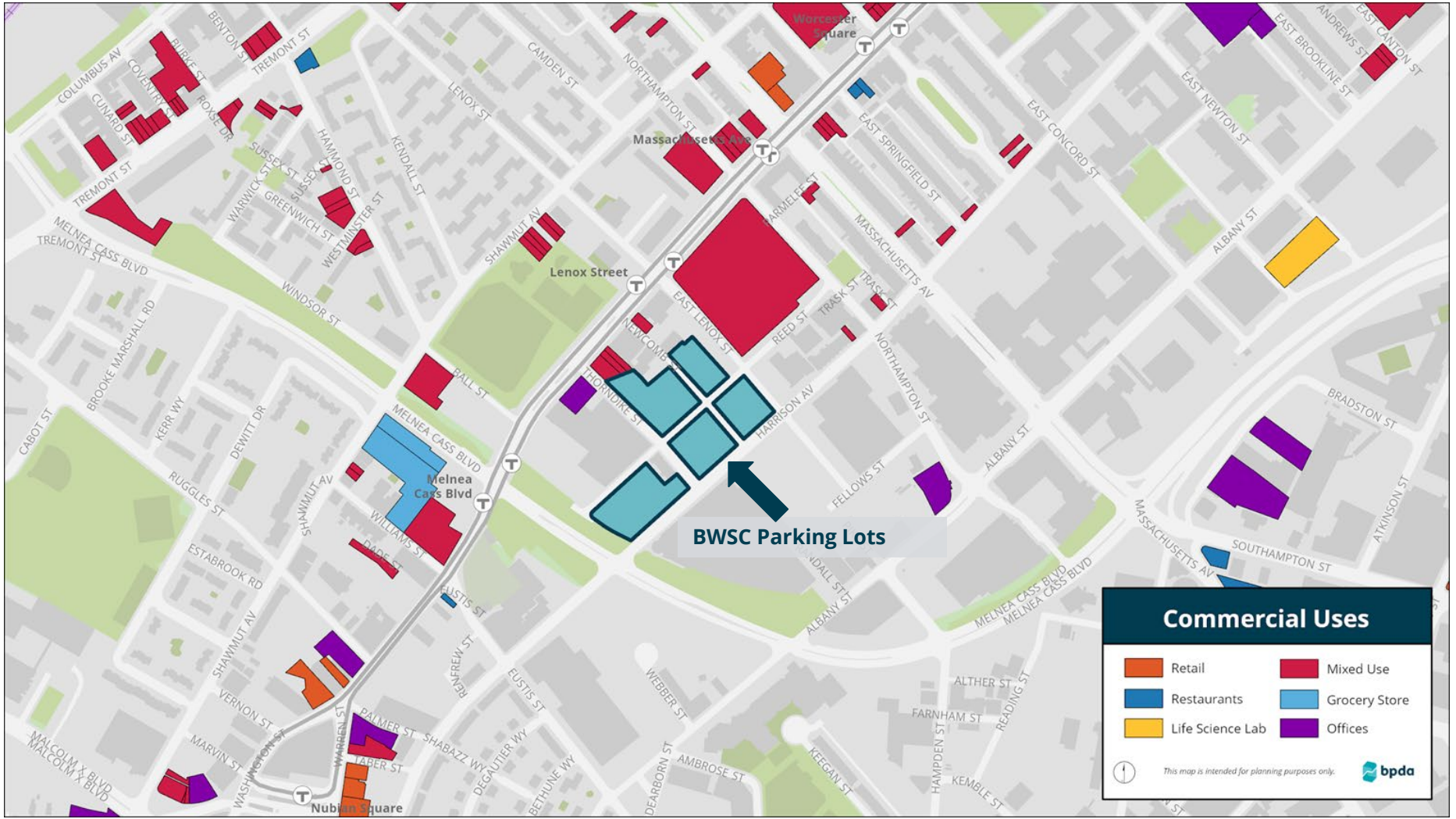
Priyorite Prensipal Kominote a:

- fòmasyon travay ak opòtinite edikasyon
- kreye nouvo travay, atire divès sektè travay,
- ak nouvo kalite itilizasyon komèsyal yo
- tout nan objektif pou ogmante opòtinite pou pwopriyetè biznis ak kreyasyon richès.

# Aktivasyon ak ekipman Premye etaj la

1. Ki sèvis katye yo ta dwe akomode isit la?
2. Ki kalite detay/restoran ou ta renmen wè akomode isit la?
3. Ki kalite espas kominotè katye w ta benefisye isit la?

***Nòt andirèk Diskisyon Kominotè:***



**BWSC Parking Lots**

### Commercial Uses

 Retail	 Mixed Use
 Restaurants	 Grocery Store
 Life Science Lab	 Offices

 This map is intended for planning purposes only.

 bpda





### Community Services

-  Schools (Public & Private)
-  Hospitals
-  Community Health Centers
-  Community Centers
-  Homeless Shelter

 This map is intended for planning purposes only. 

# Espas Ouvè

**PLAN: Nubian Square / Deskripsyon RSMP ...** kreye yon domèn piblik ki konfòtab, ki vivan epi ki an sekirite ki reflekte karaktè fizik ak sosyal inik nan katye a.

Priyorite Prensipal Kominote a:

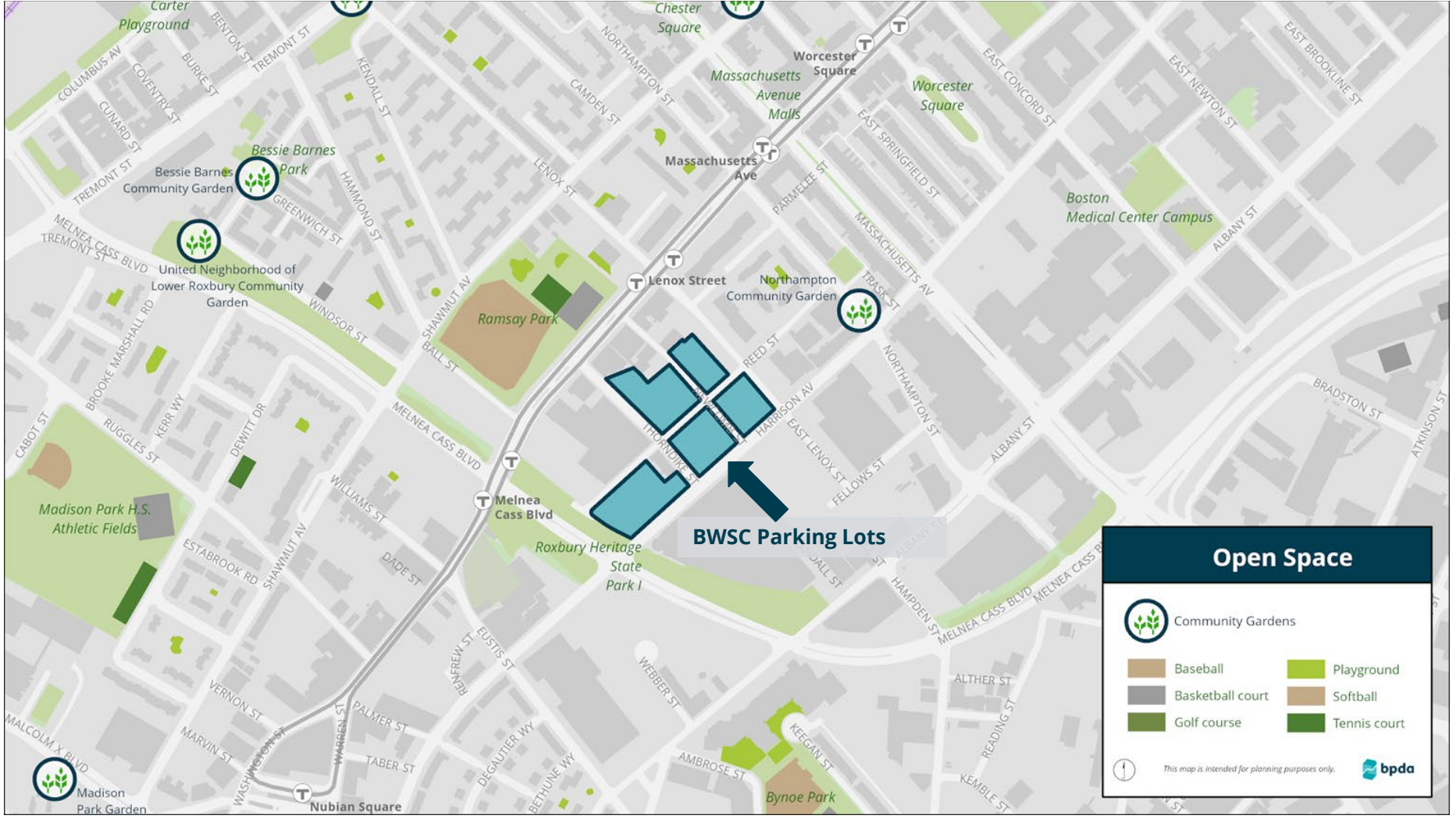
- espas piblik ki gen plizyè itilizasyon ki stimile entèraksyon ak ankouraje yon jounen 18 èdtan ki ranpli ak aktivite.
- fasilite yon anviwònman ki akeyan pou pyeton,
- Opòtinite pou enkòpore ar piblik nan nouvo pwojè devlopman, ki ta alafwa mete aksan sou istwa, kilti, ak kominote Roxbury.
- amelyorasyon domèn piblik entegre nan nouvo pwojè ki konekte ak rezo pi laj nan Nubian Square ak Roxbury.
- redwi efè zile chalè vil yo



# Diskisyon nan Espas Ouvè

1. A kimoun espas ouvè a ta dwe destine? (egzanp. Chyen, timoun, etidyan kolèl, granmoun aje?)
2. Ki kalite espas ouvè ki ta dwe priyorize pou enklizyon? (egzanp Jaden Papiyon? Teren Lacrosse/Foutbòl? Lakou rekreyasyon?)
3. Ki jan ou ta renmen wè yo enkòpore rezistans klima?

***Nòt andirèk Diskisyon Kominotè:***



### Open Space

-  Community Gardens
-  Baseball
-  Basketball court
-  Golf course
-  Playground
-  Softball
-  Tennis court

 This map is intended for planning purposes only. 

# Mobilite

**PLAN: Nubian Square / Deskripsyon RSMP ...** Objektif la se pou bay yon rezo transpò pou pyeton, transpò piblik, ak otomobil ki an sekirite ak pratik.

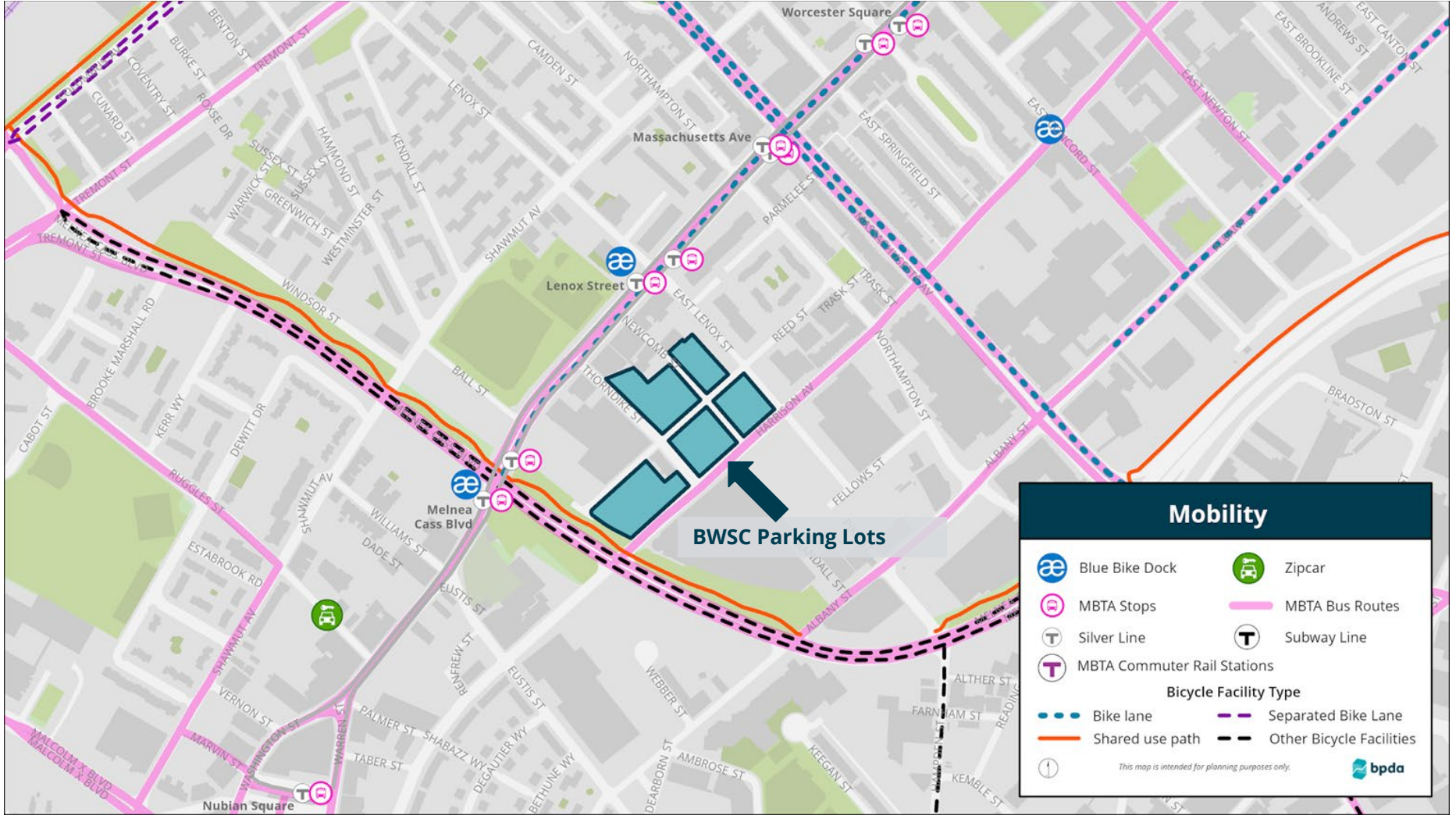
Priyorete Prensipal Kominote a:

- amelyore koneksyon pyeton ak bisiklèt ak katye ki antoure yo ansanm avèk rezo transpò lokal ak rejyonal yo.
- Aplikasyon Pwogram Lari konplè → eksperyans twotwa pi laj/dinamik
- Kreyasyon rezo bisiklèt solid ak plasman estratejik estasyon Bluebike
- Rediksyon otomobil a itilizasyon inik pou ankouraje itilizasyon transpò-piblik
- Asire estasyonman adekwat








# Diskisyon sou Mobilite

1. Ki jan ou panse lari ki egziste deja yo ap chanje pou akomode rezidans yo?
2. Lari yo fèt sèlman pou sèvi machin kounye a. Ki enfrastrikti ki ta egalize lari yo pou bay lòt mòd priyorite yo?
3. Ki koneksyon enpòtan sit la ta dwe ankouraje?





***Nòt andirèk Diskisyon Kominotè:***




### Mobility

 Blue Bike Dock	 Zipcar
 MBTA Stops	 MBTA Bus Routes
 Silver Line	 Subway Line
 MBTA Commuter Rail Stations	

**Bicycle Facility Type**

 Bike lane	 Separated Bike Lane
 Shared use path	 Other Bicycle Facilities

This map is intended for planning purposes only.

 bpda

# Pwochen Etap yo

---

*Rebecca Hansen, Direktè Imobilue*

*Yarisamar Cortez, Planifikatè*

# Kalandriye

